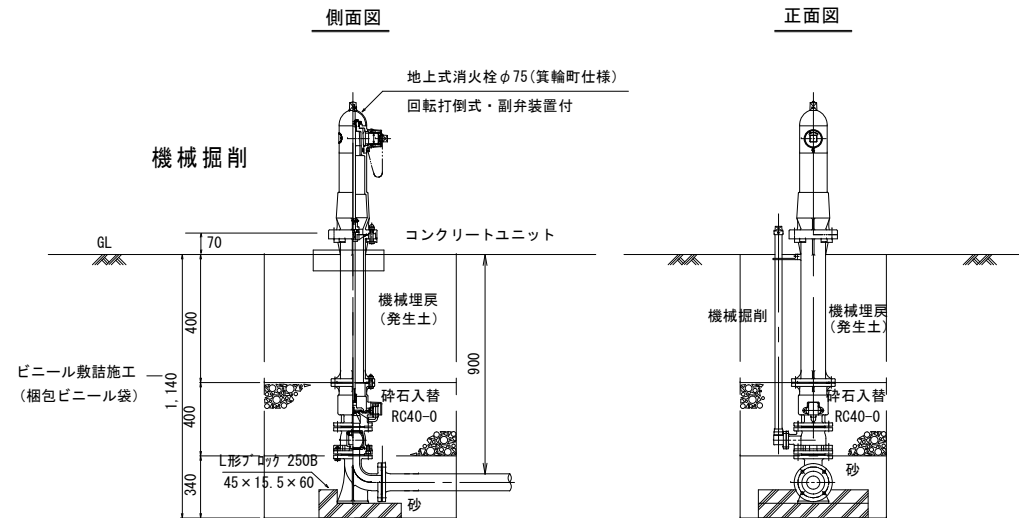


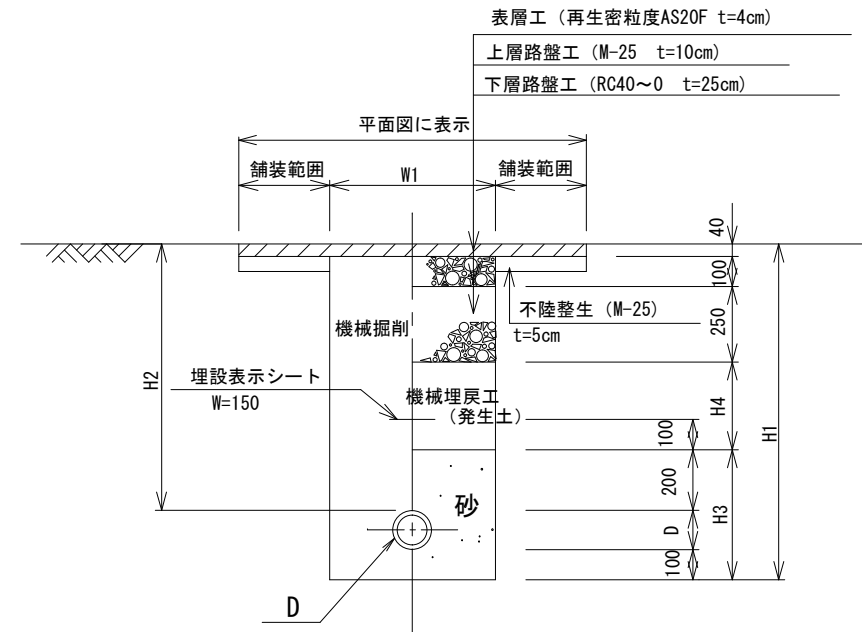
標準掘削断面図

S = Free

地上式消火栓据付図 S=Free

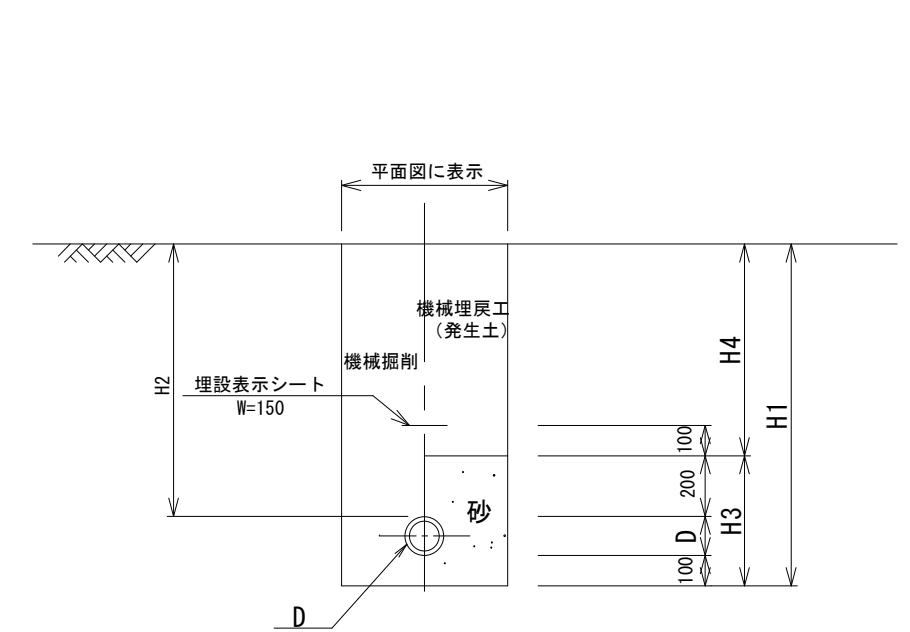


町道アスファルト舗装



土工番号	D	H 1	H 2	H 3	H 4
①-1	φ150 (180)	1180	900	480	310
①-2	φ100 (130)	1130	900	430	310
①-3	φ75 (90)	1090	900	390	310

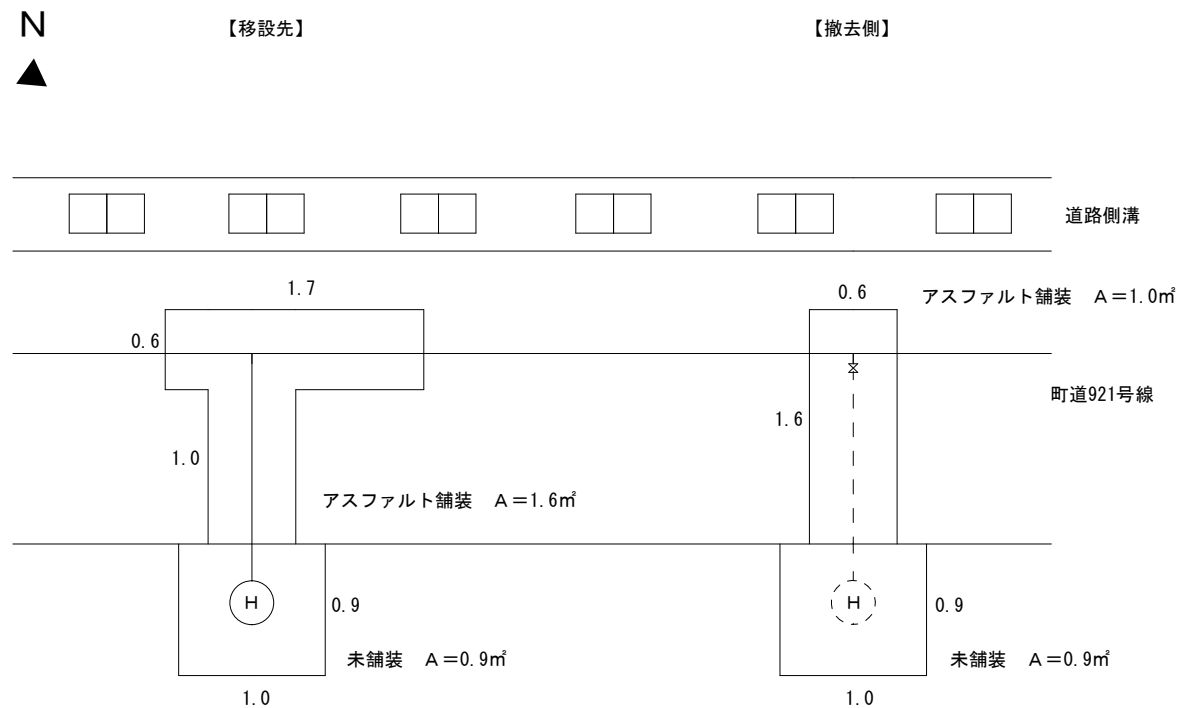
未鋪裝



土工番号	D	H 1	H 2	H 3	H 4
③-1	φ 150 (180)	1180	900	480	700
③-2	φ 100 (130)	1130	900	430	700
③-3	φ 75 (90)	1090	900	390	700

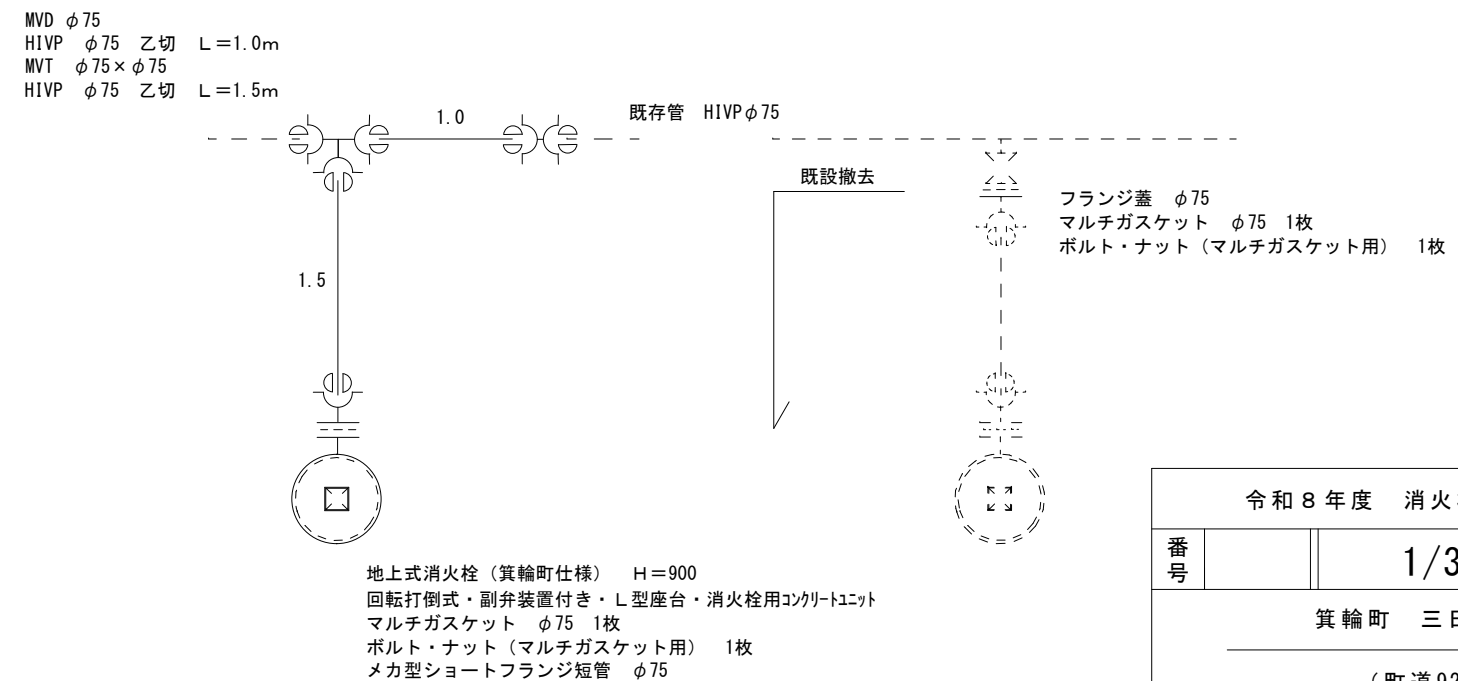
配管詳細図

S = Free



【移設先】

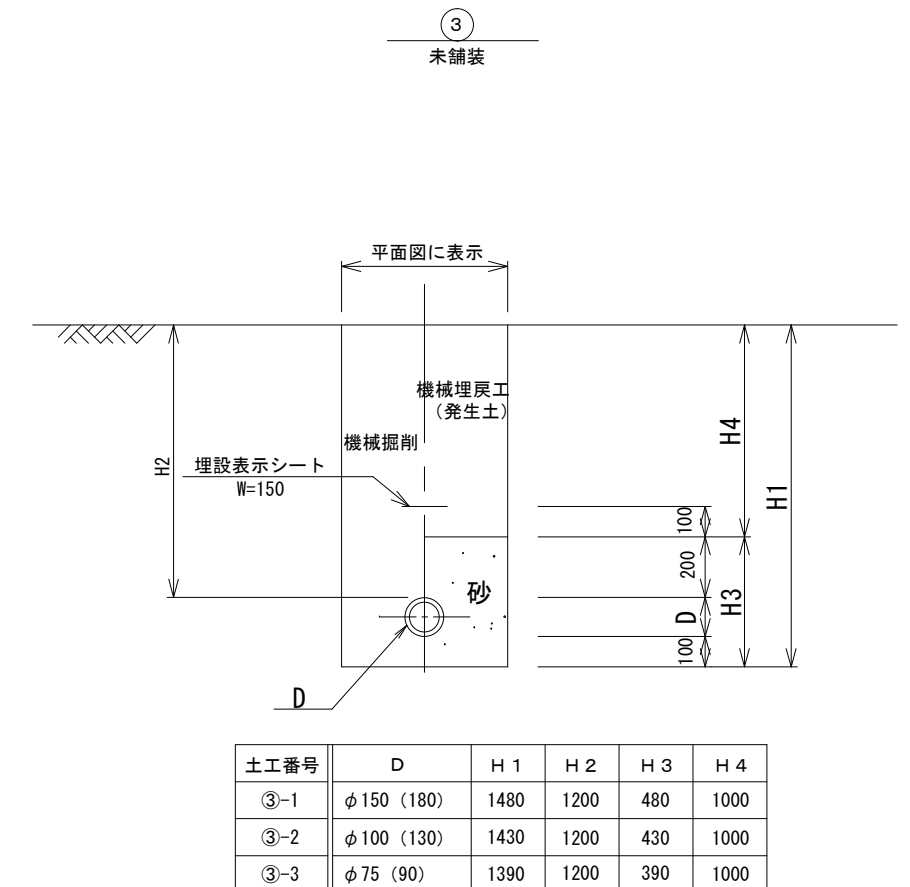
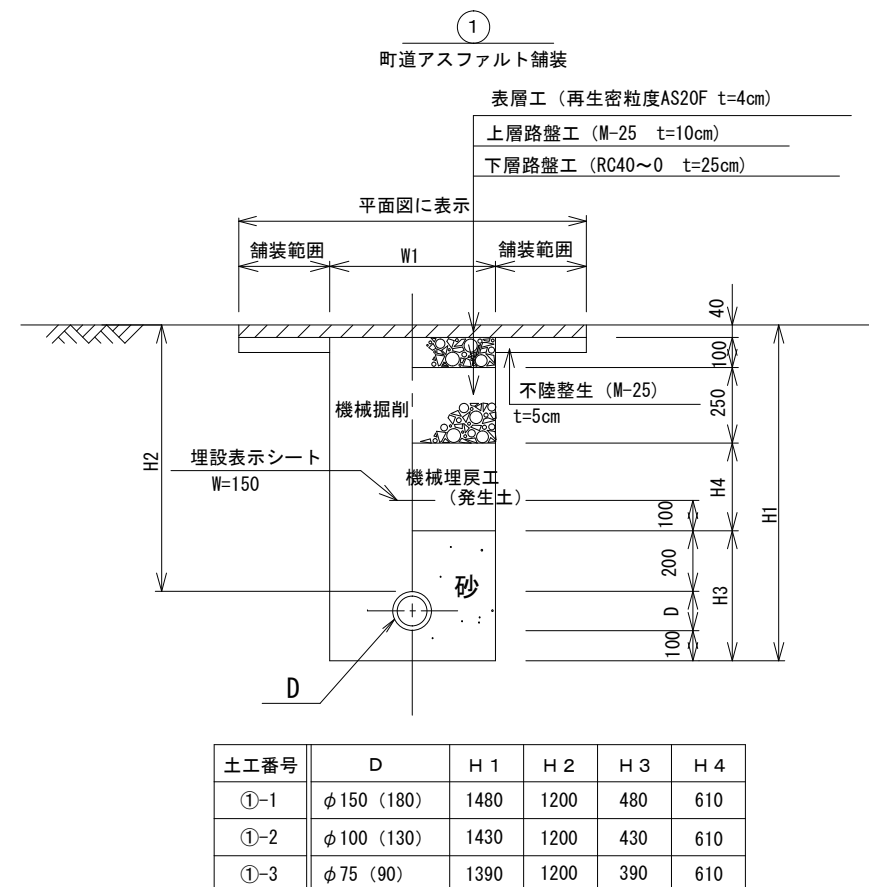
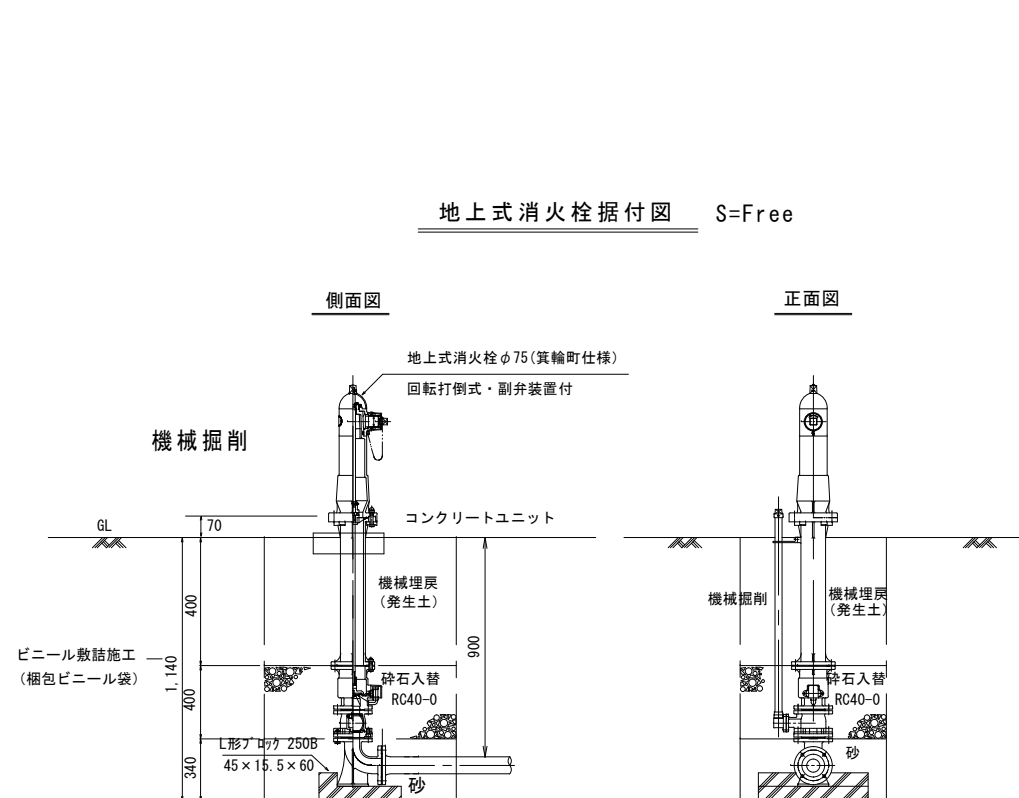
【撤去側】



令和 8 年 度 消 火 栓 取 替 工 事 （ 2 工 区 ）						
番 号		1/3	縮 尺	図 示		
<p style="text-align: center;">箕 輪 町 三 日 町 下 町 南 部</p> <hr/> <p style="text-align: center;">（ 町 道 921 号 線 ）</p>						
		照 査		設 計	北 原	製 図 北 原
箕 輪 町 役 場 水 道 課						

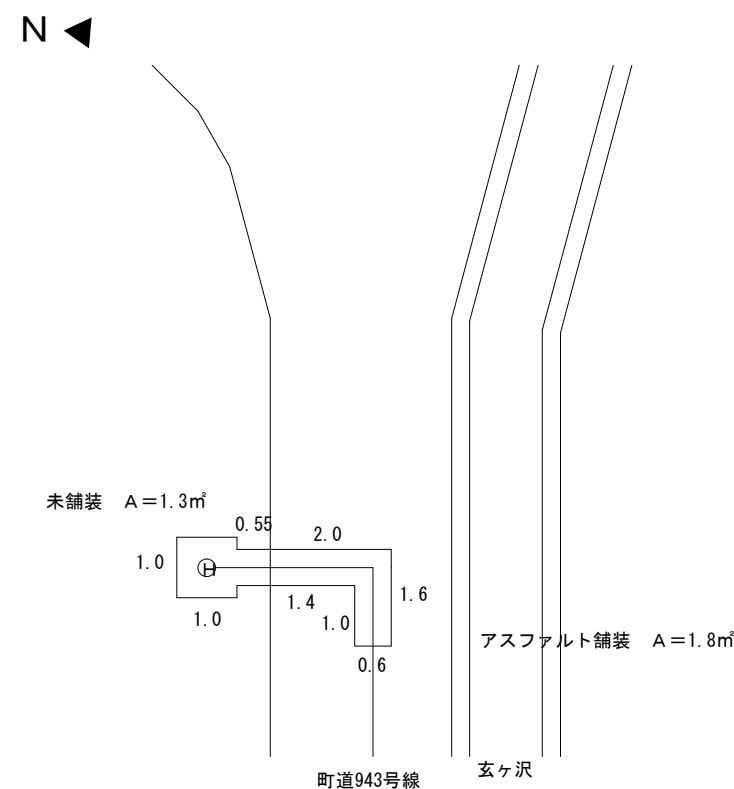
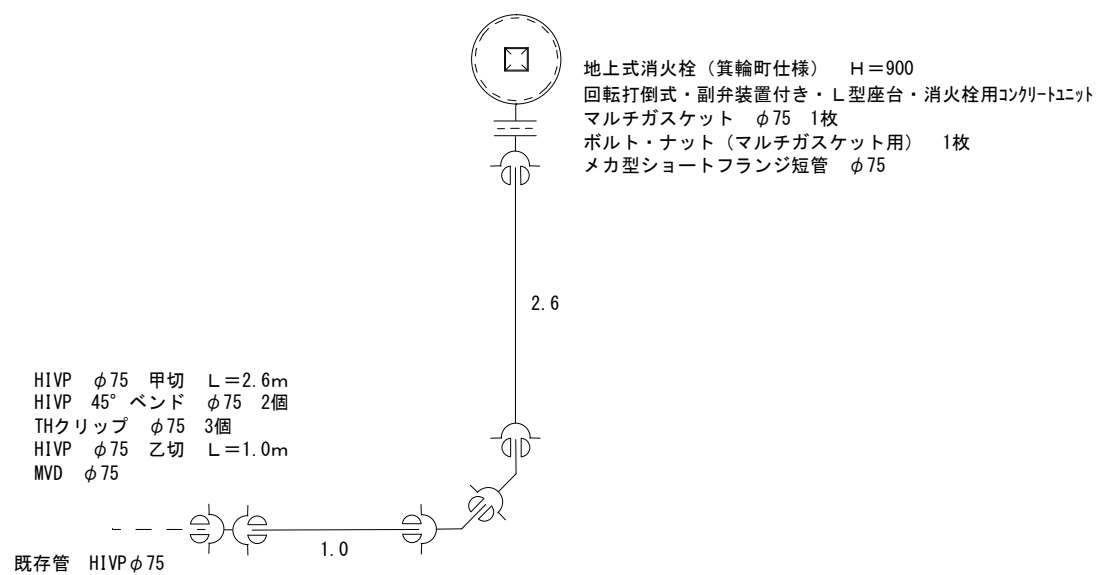
標準掘削断面図

S = Free



配管詳細図

S = Free

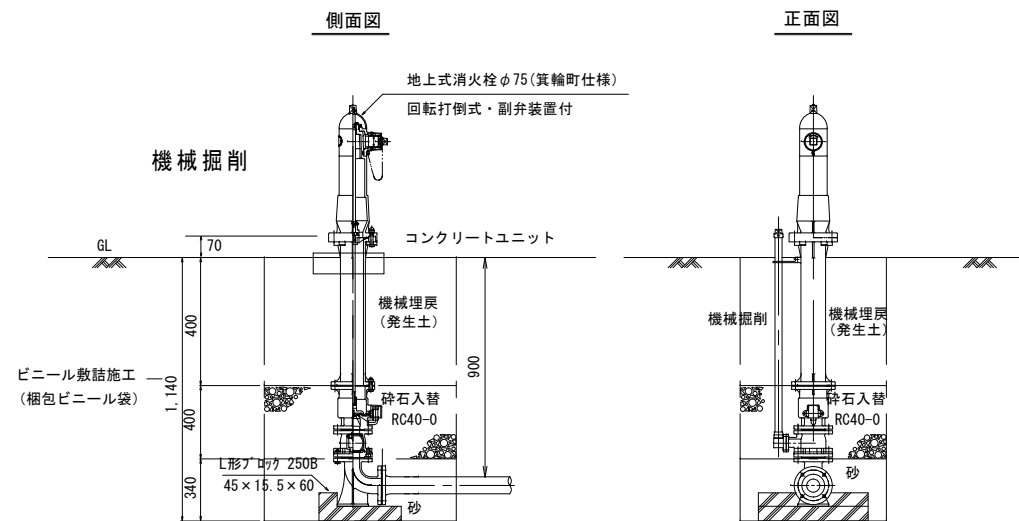


令和 8 年 度 消 火 栓 取 替 工 事 （ 2 工 区 ）					
番 号		2/3	縮 尺	図 示	
箕 輪 町 三 日 町 上 町 南 1 <hr/> （ 町 道 943 号 線 ）					
		照 査		設 計	北 原
				製 図	北 原
箕 輪 町 役 場 水 道 課					

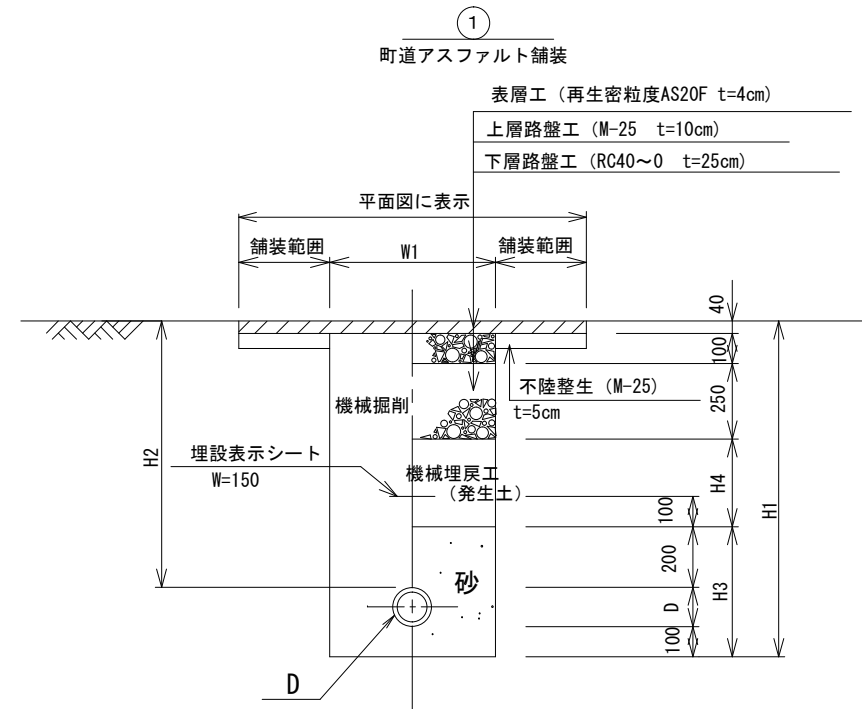
標準掘削断面図

S = Free

地上式消火栓据付図 S=Free

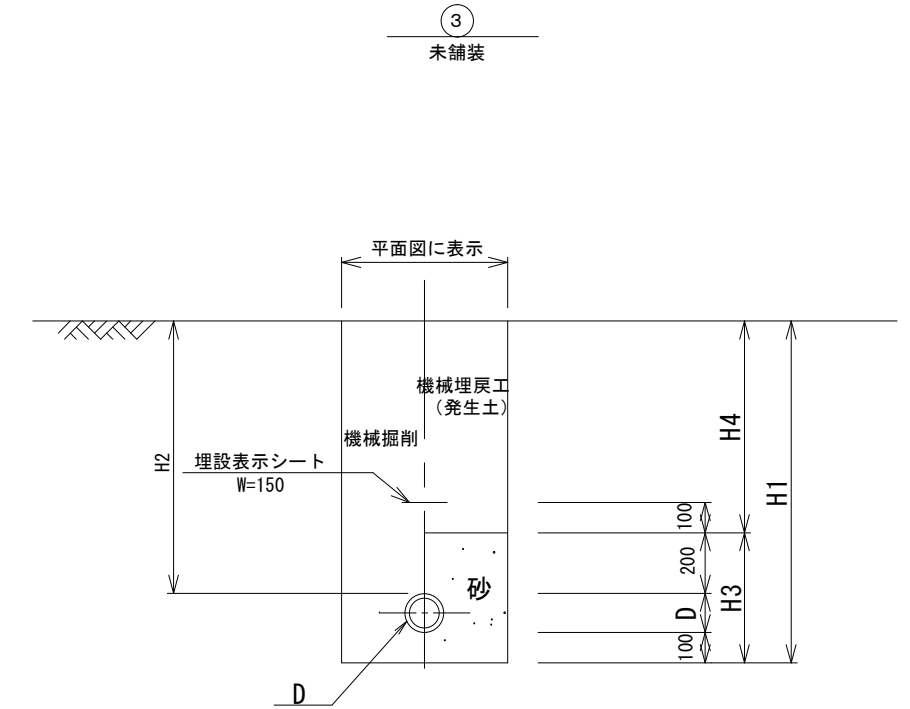


町道アスファルト舗装



土工番号	D	H 1	H 2	H 3	H 4
①-1	φ150 (180)	1180	900	480	310
①-2	φ100 (130)	1130	900	430	310
①-3	φ75 (90)	1090	900	390	310

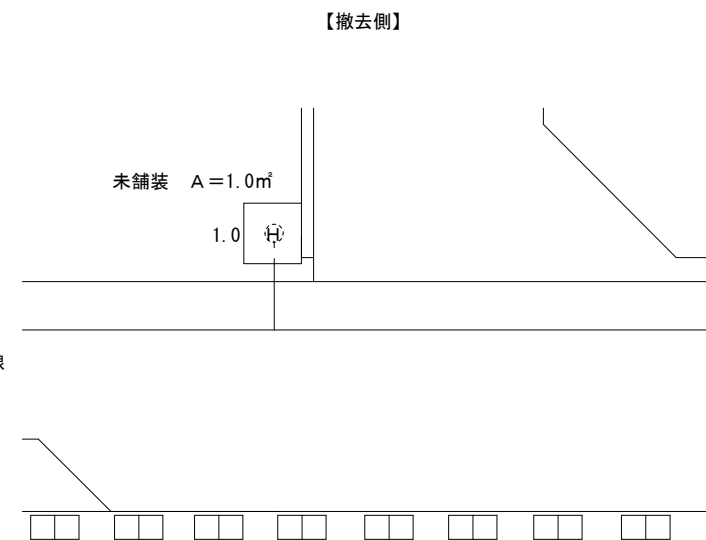
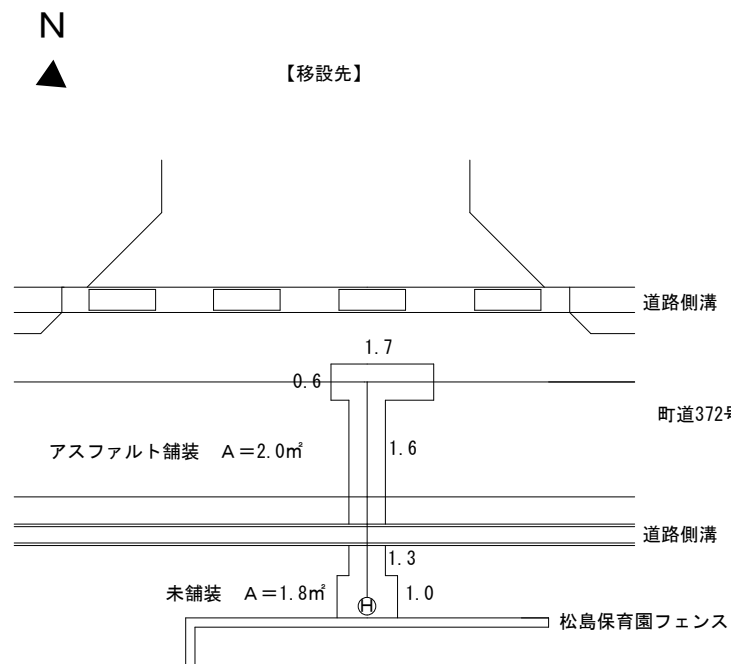
未舖裝



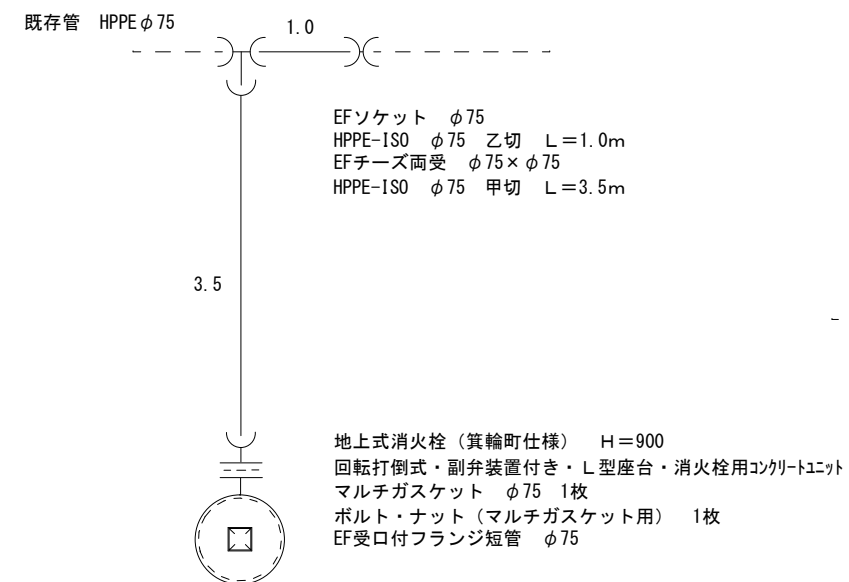
土工番号	D	H 1	H 2	H 3	H 4
③-1	φ 150 (180)	1180	900	480	700
③-2	φ 100 (130)	1130	900	430	700
③-3	φ 75 (90)	1090	900	390	700

配管詳細図

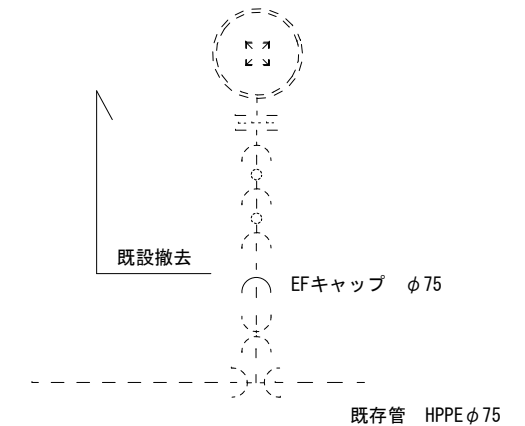
S = Free



【移設先】



【撤去側】



令和 8 年 度 消 火 栓 取 替 工 事 （ 2 工 区 ）					
番 号		3/3	縮 尺	図 示	
箕 輪 町 松 島 中 山 <hr/> （ 町 道 372 号 線 ）					
		照 査		設 計	北 原 製 図 北 原
箕 輪 町 役 場 水 道 課					