


計画平面図  
S=1/250



拡大図1/100

路肩補修工 L=76.3m

L=22.3m

L=54.0m

町道194号線

町道195号線

Gr-C-4E L=20.0m  
巻袖ビームは既設品再利用

アスカーブ

アスカーブ 3.97+18.08+50.0+4.01=76.06m

舗装面積表

測点名	距離	左幅員	右幅員	全幅員	平均幅員	面積
P-41.5		0.60	0.87	1.47		
P-37.4	4.10	0.60	0.87	1.47	1.470	6.0
P-25.6	11.80	0.60	0.87	1.47	1.470	17.3
P-25.6		0.00	0.87	0.87		
P-19.2	6.40	0.00	0.87	0.87	0.870	5.6
P-19.2		0.00	0.00	0.00		
P0.0	19.20	0.00	0.00	0.00	0.000	0.0
P0.0		0.00	0.87	0.87		
P20.0	20.00	0.00	0.87	0.87	0.870	17.4
P30.0	10.00	0.00	0.87	0.87	0.870	8.7
P30.0		1.53	1.67	3.20		
P34.66	4.66	1.52	1.67	3.19	3.195	14.9
P36.08	1.42	2.76	1.67	4.43	3.810	5.4
P36.08		5.36	1.67	7.03		
P36.8	0.72	5.36	1.67	7.03	7.030	5.1
P36.8		0.00	0.92	0.92		
P38.0	1.20	0.00	0.92	0.92	0.920	1.1
P50.0	12.00	0.00	0.92	0.92	0.920	11.0
P54.0	4.00	0.00	0.58	0.58	0.750	3.0
合 計	95.50					95.5

座標一覧表

測点名	X座標	Y座標	Z座標
T-1	-6358.639	-47749.920	754.757
T-2	-6344.418	-47742.590	754.978
T-3	-6296.059	-47717.485	756.137
T-4	-6316.773	-47724.478	755.534
P-41.5	-6382.273	-47759.890	
P-37.4	-6378.404	-47758.534	
P-25.6	-6367.914	-47753.129	
P-19.2	-6362.225	-47750.197	
P0.0	-6345.158	-47741.403	
P20.0	-6327.408	-47732.189	
P30.0	-6318.532	-47727.581	
P34.66	-6314.396	-47725.435	
P36.08	-6313.135	-47724.780	
P36.8	-6312.496	-47724.448	
P38.0	-6311.432	-47723.896	
P50.0	-6300.782	-47718.367	
P54.0	-6297.232	-47716.524	
119	-6312.443	-47726.135	
332	-6313.694	-47726.788	
333	-6311.785	-47727.384	

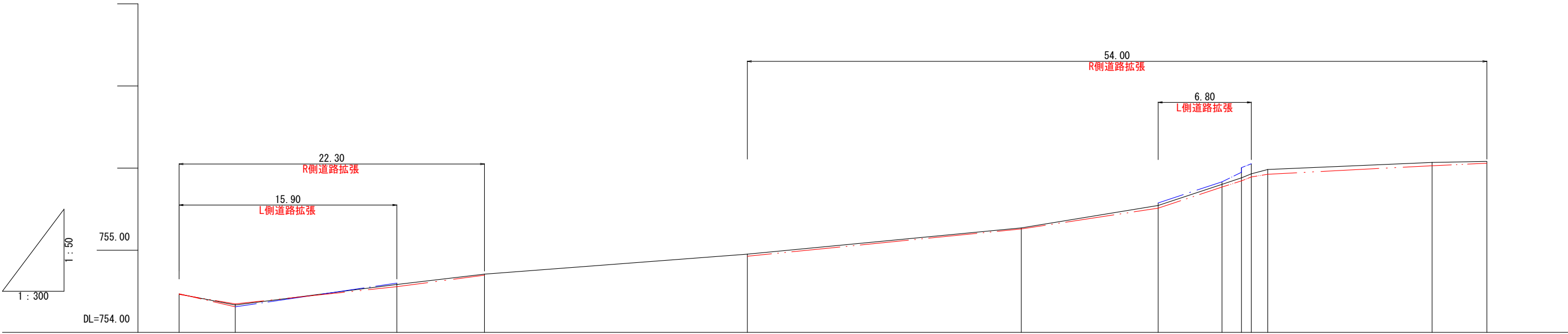
信州トマト工房

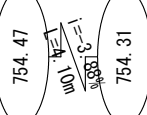
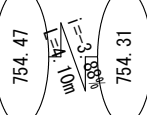
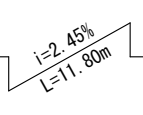
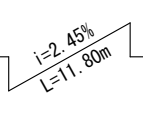



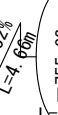
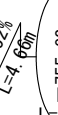






用地境界レイヤは非表示  
にしています

現況は見取りを含みます

実施図

令和8年度 町単独路肩補修工事			
番 号	1/5	平面図	縮 尺
町道195号線 箕輪町沢上仲			
担 当	照 査	設 計	
箕輪町役場			



測 点 番 号	単 距 離	追 加 距 離	地 盤 高	R 計 画 高	L 計 画 高	R 勾 配	L 勾 配
P-41.5	0.00	-41.50	754.47	754.46	754.47		
P-37.4	4.10	-37.40	754.33	754.35	754.31		
P-25.6	11.80	-25.60	754.58	754.56	754.60		754.60
P-19.2	6.40	-19.20	754.71	754.70	754.71		
P0.0	19.20	0.00	754.95	754.93	755.05		
P20.0	20.00	20.00	755.27	755.26	755.40		
P30.0	10.00	30.00	755.55	755.51	755.58		
P34.66	4.66	34.66	755.80	755.77	755.83		
P36.08	1.42	36.08	755.88	755.84	755.95		
P36.8	0.72	36.80	755.93	755.89	756.01		
P38.0	1.20	38.00	755.98	755.93	756.05		
P50.0	12.00	50.00	756.07	756.03			
P54.0	4.00	54.00	756.08	756.06			

凡 例

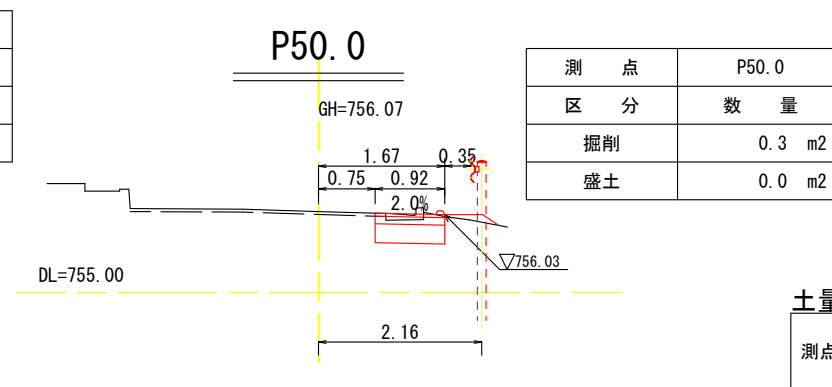
— センター地盤高

— L側計画高

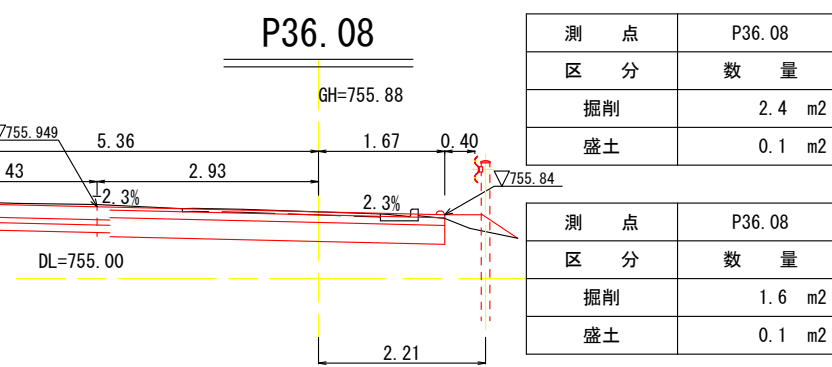
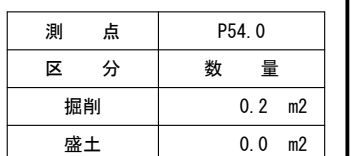
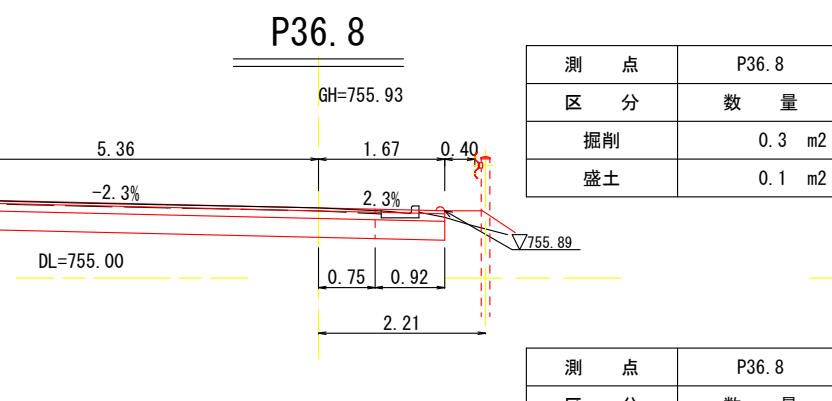
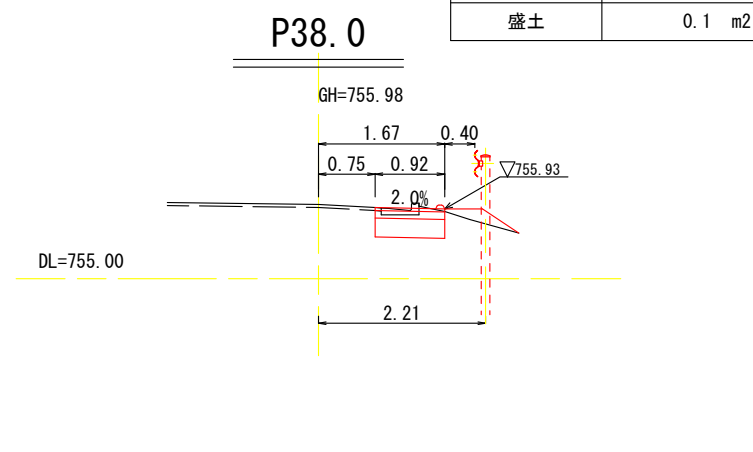
— R側計画高

実施図

令和8年度 町単独路肩補修工事				
番号	2/5	縦断面図	縮尺	図示
町道195号線				
箕輪町沢上仲				
	担当	照査	設計	
箕輪町役場				



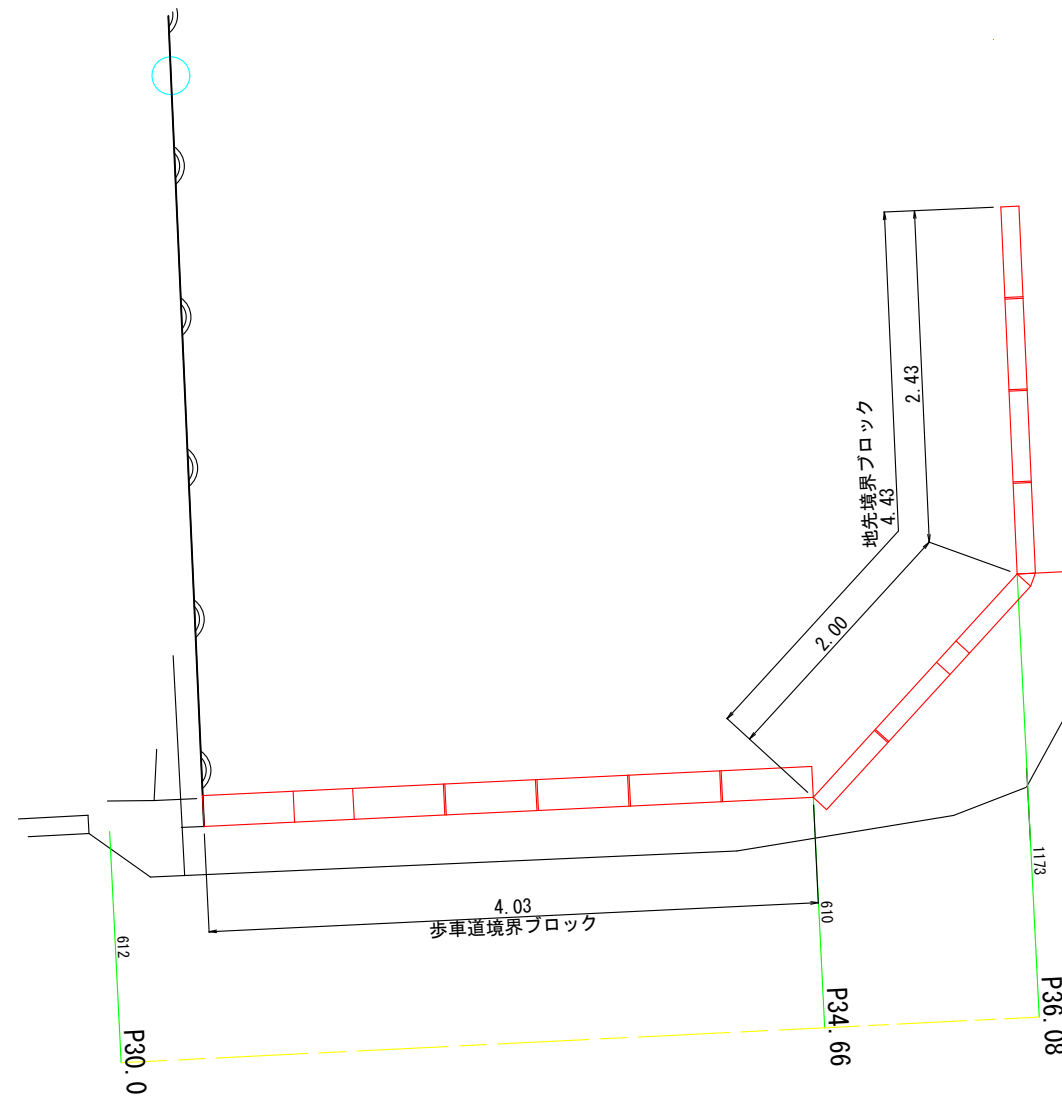
測点名	距離	掘削			盛土		
		断面積	平均断面積	土量	断面積	平均断面積	土量
P-41.5	0.00	0.5			0.0		
P-37.4	4.10	0.5	0.50	2.1	0.0	0.00	0.0
P-25.6	11.80	0.5	0.50	5.9	0.0	0.00	0.0
	0.00	0.3			0.0		
P-19.2	6.40	0.3	0.30	1.9	0.0	0.00	0.0
P0.0		0.3			0.0		
P20.0	20.00	0.3	0.30	6.0	0.0	0.00	0.0
P30.0	10.00	0.3	0.30	3.0	0.1	0.05	0.5
	0.00	1.1			0.1		
P34.66	4.66	1.1	1.10	5.1	0.1	0.10	0.5
P36.08	1.42	1.6	1.35	1.9	0.1	0.10	0.1
	0.00	2.4			0.1		
P36.8	0.72	2.4	2.40	1.7	0.1	0.10	0.1
	0.00	0.3			0.1		
P38.0	1.20	0.3	0.30	0.4	0.1	0.10	0.1
P50.0	12.00	0.3	0.30	3.6	0.0	0.05	0.6
P54.0	4.00	0.2	0.25	1.0	0.0	0.00	0.0
合 計				32.6			1.9



## 实施图

令和8年度 町単独路肩補修工事				
番号	3/5	横断図	縮尺	図示
町道195号線				
箕輪町沢上仲				
	担当	照査		設計
箕輪町役場				

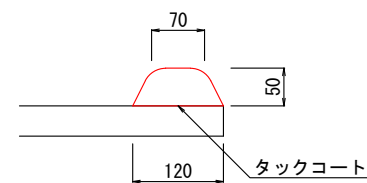
小構造平面図



アスカーブ(参考図)

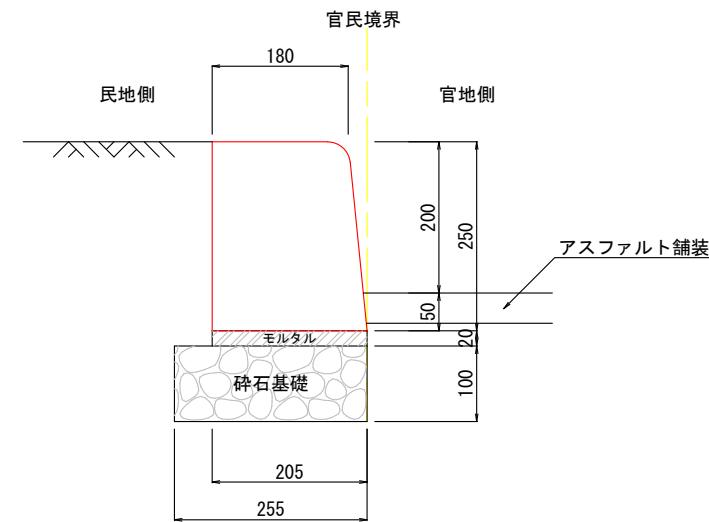
---

S=1/10



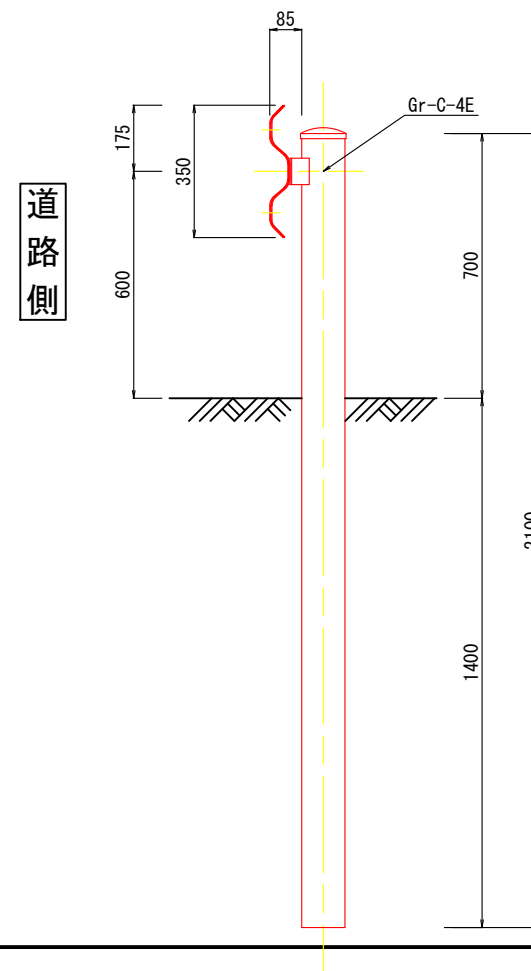
再生細粒度アスコンAs13  
A=46cm<sup>2</sup>

歩車道境界ブロックB種  
S=1/10

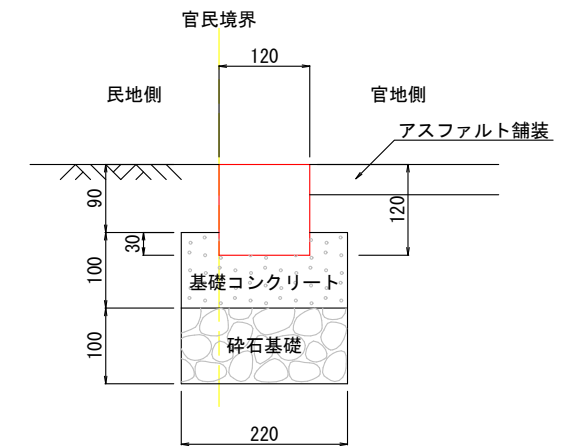


材料表		10m当り	
材料名	規格	数量	単位
歩車道境界ブロック	B種 片R	16.5	本
モルタル		0.04	m3
基礎砕石	RC40-0	2.6	m2
床掘り		1.0	m2

Gr 断面図 S=1/20

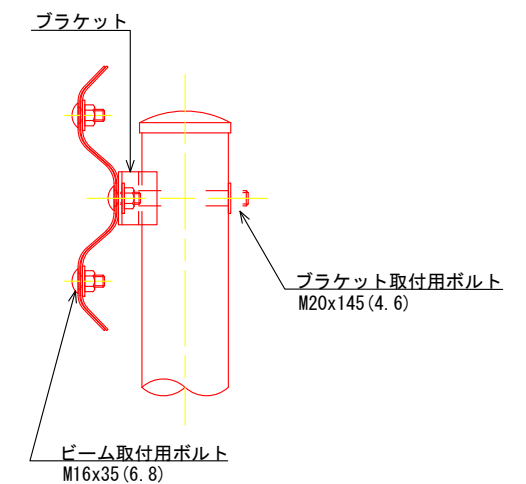


地先境界ブロックA種  
S=1/10



		10m当り	
材料名	規格	数量	単位
地先境界ブロック	A種	16.5	本
コンクリート	18-8-25BB	0.2	m3
型枠		2.0	m2
基礎砕石	RC40-0	2.2	m2
床掘り		0.6	m3

Gr 取付詳細図 S=1/10



材料名	規格	数量	単位
支柱	Φ114.3x4.5xH2100	5.0	本
ビーム	2.3x350x50x4000	5.0	枚
巻袖ビーム	現場品転用		
色	白		

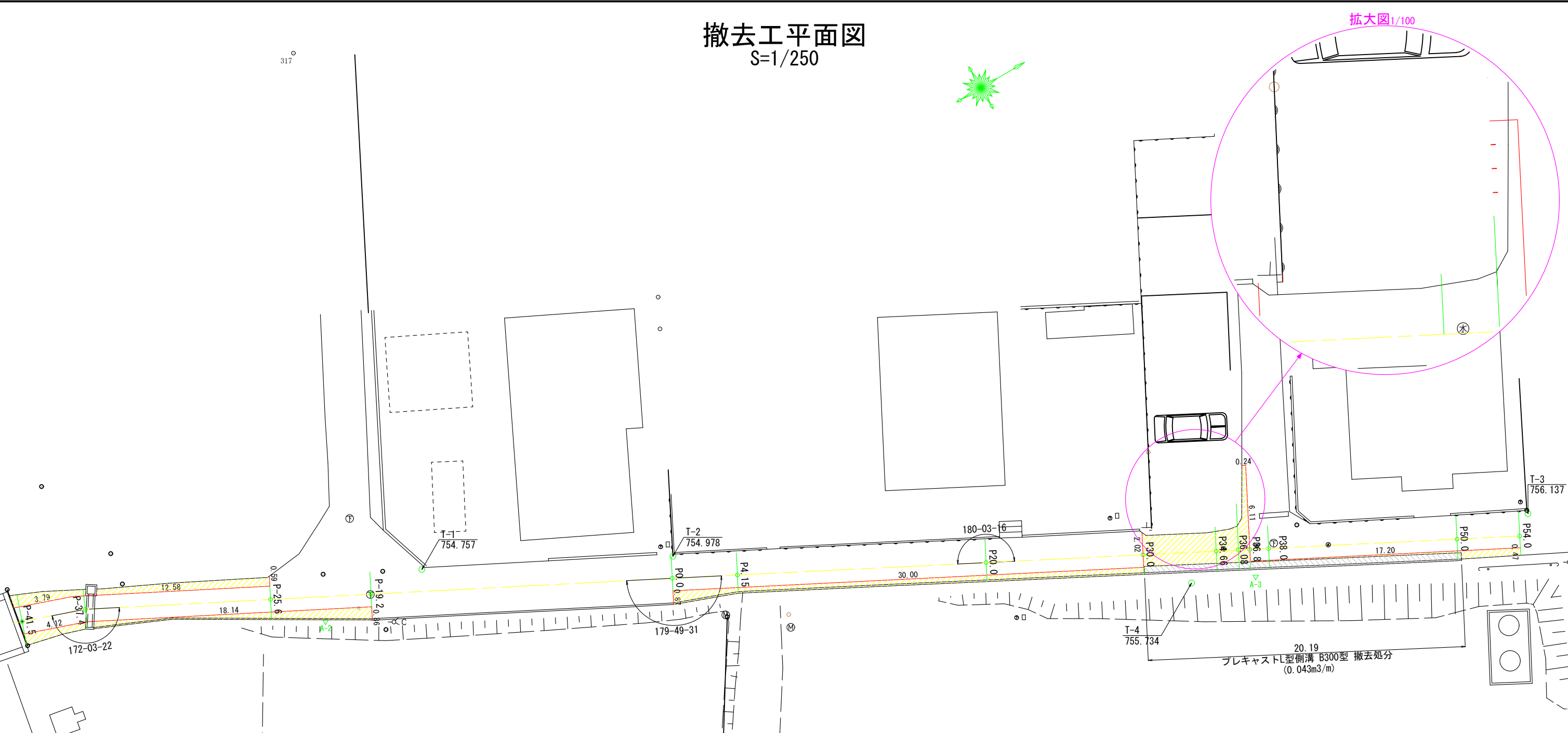
用地境界レイヤは非表示  
にしています  
現況は見取りを含みます

### 实施图

令和8年度 町単独路肩補修工事				
番号	4/5	小構造物図	縮尺	図示
町道195号線				
箕輪町沢上仲				
	担当	照査		設計
箕輪町役場				

撤去工平面図  
S=1/250

拡大図1/100



舗装撤去面積表

測点名	距離	左幅員	右幅員	全幅員	平均幅員	面積
P-41.5		0.79	0.75	1.54		
P-37.4	4.10	0.41	0.44	0.85	1.195	4.9
P-25.6	11.80	0.56	0.48	1.04	0.945	11.2
P-25.6		0.00	0.48	0.48		
P-19.2	6.40	0.00	0.84	0.84	0.660	4.2
P-19.2		0.00	0.00	0.00		
P0.0	19.20	0.00	0.00	0.00	0.000	0.0
P0.0		0.00	0.87	0.87		
P4.15	4.15	0.00	0.36	0.36	0.615	2.6
P20.0	15.85	0.00	0.41	0.41	0.385	6.1
P30.0	10.00	0.00	0.44	0.44	0.425	4.3
P30.0		1.20	0.74	1.94		
P34.66	4.66	1.26	0.78	2.04	1.990	9.3
P36.08	1.42	1.54	0.79	2.33	2.185	3.1
P36.8	0.72	5.36	0.79	6.15	4.240	3.1
P36.8		0.00	0.04	0.04		
P38.0	1.20	0.00	0.05	0.05	0.045	0.1
P50.2	12.20	0.00	0.12	0.12	0.085	1.0
P50.2		0.00	0.52	0.52		
P54.0	3.80	0.00	0.47	0.47	0.495	1.9
合 計	95.50					51.8

舗装切断長 3.79+4.12+12.58+18.14+0.59+0.86+0.87+30.0+2.02+0.24+6.11+17.2+0.47=97.0m

信州トマト工房

用地境界レイヤは非表示  
にしています  
現況は見取りを含みます

実施図

令和8年度 町単独路肩補修工事			
番 号	5 5	撤去工平面図	縮 尺
町道195号線 箕輪町沢上仲			
担 当	照 査	設 計	
箕輪町役場			