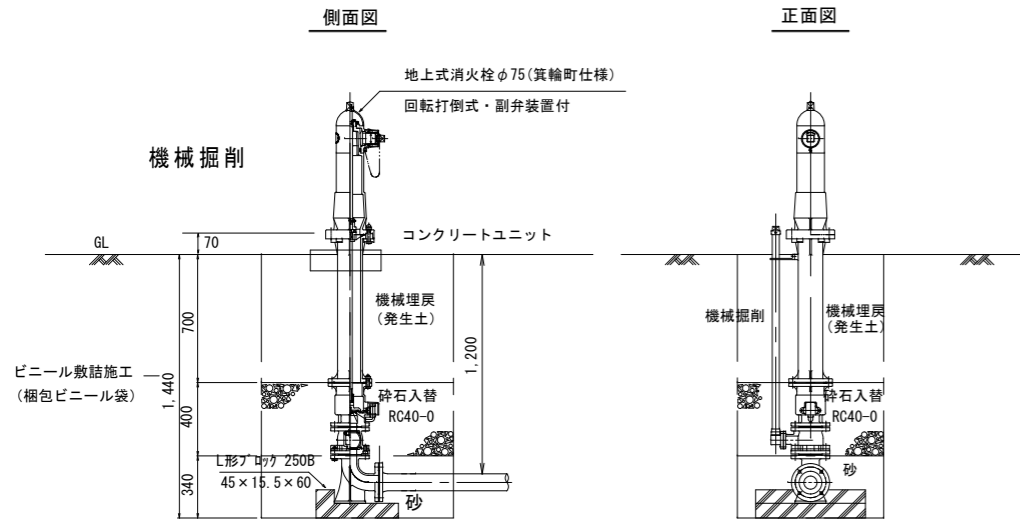


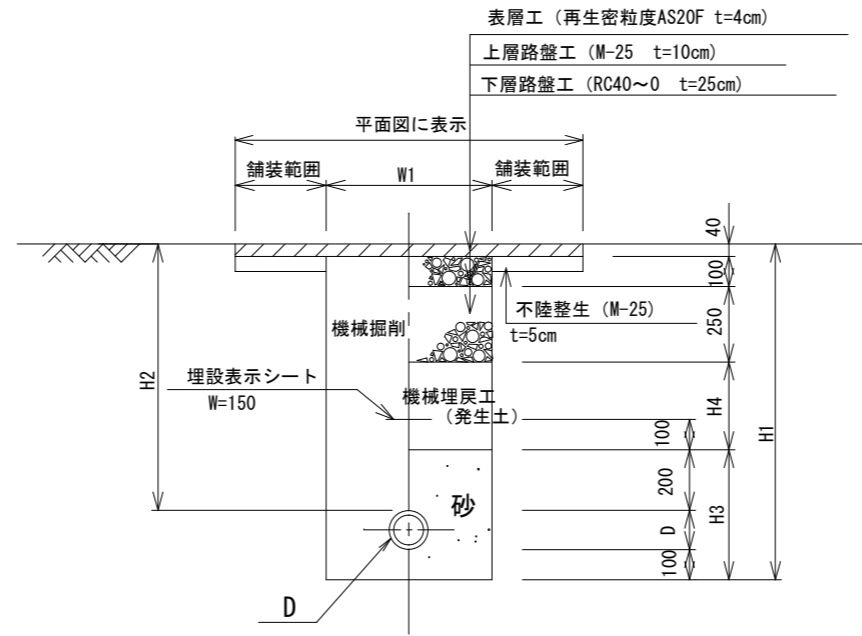
標準掘削断面図

S = Free

地上式消火栓据付図 S=Free

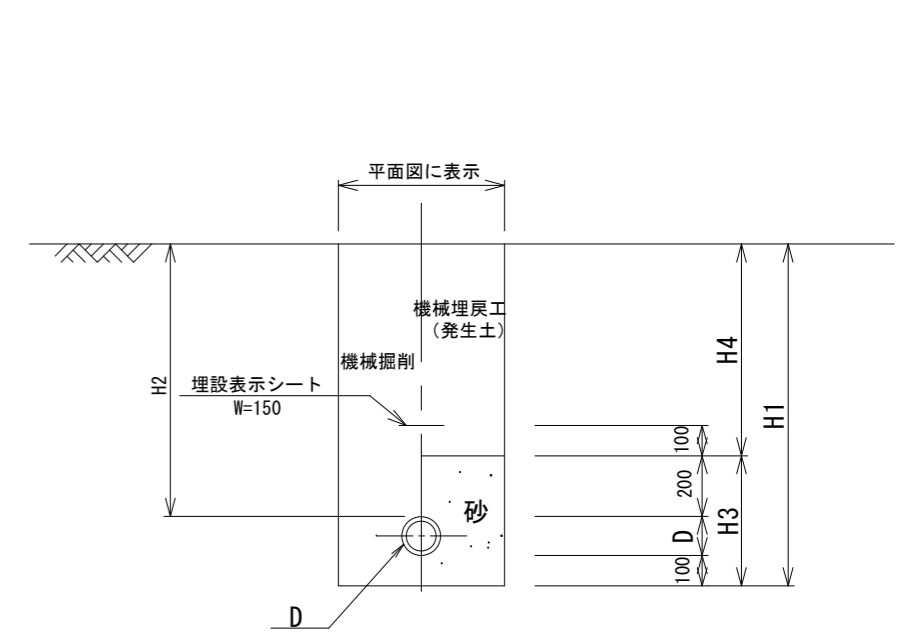


① 町道アスファルト舗装



土工番号	D	H 1	H 2	H 3	H 4
①-1	φ150 (180)	1480	1200	480	610
①-2	φ100 (130)	1430	1200	430	610
①-3	φ75 (90)	1390	1200	390	610

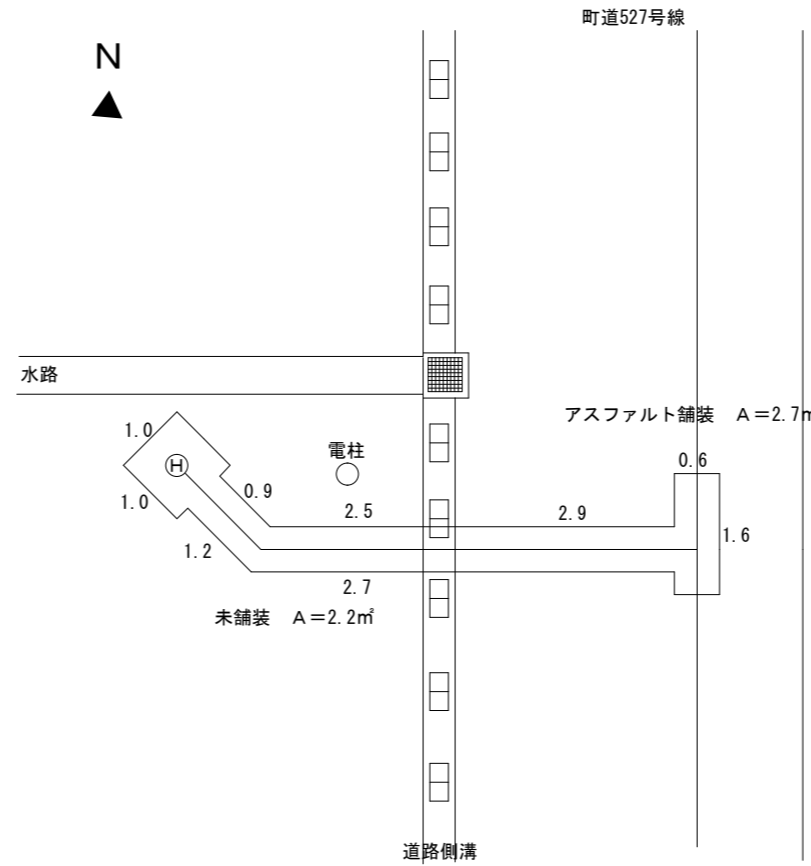
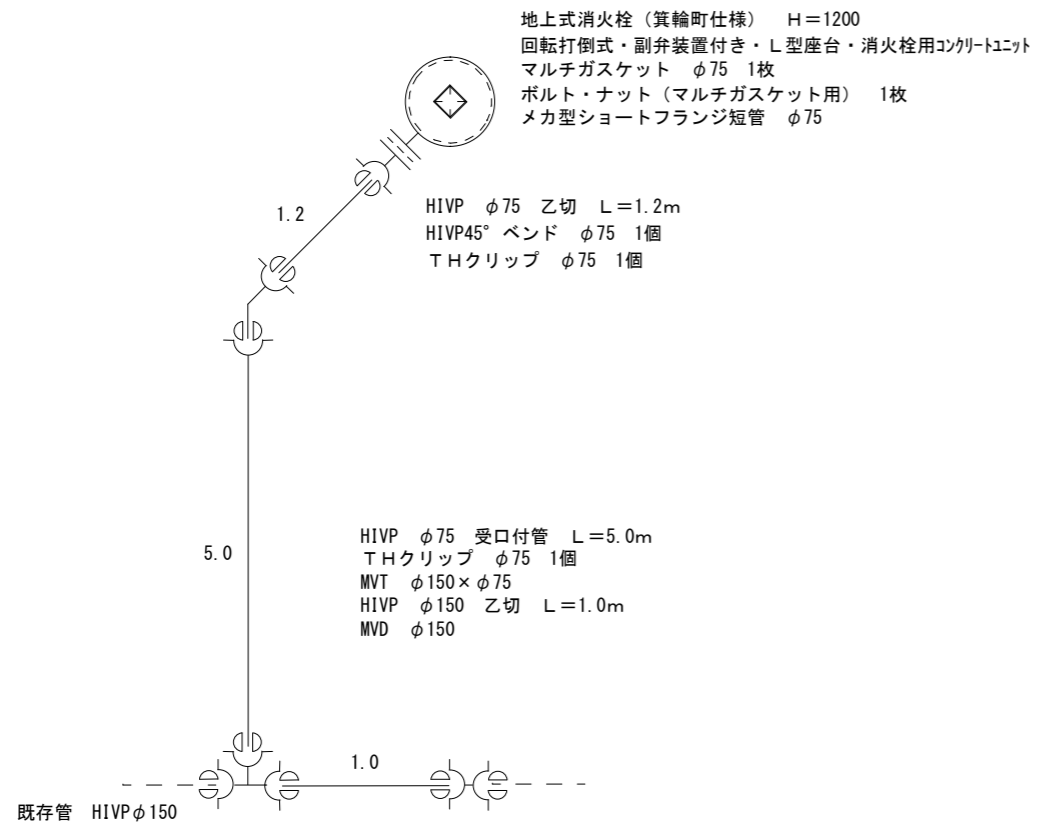
③ 未舗装



土工番号	D	H 1	H 2	H 3	H 4
③-1	φ150 (180)	1480	1200	480	1000
③-2	φ100 (130)	1430	1200	430	1000
③-3	φ75 (90)	1390	1200	390	1000

配管詳細図

S = Free

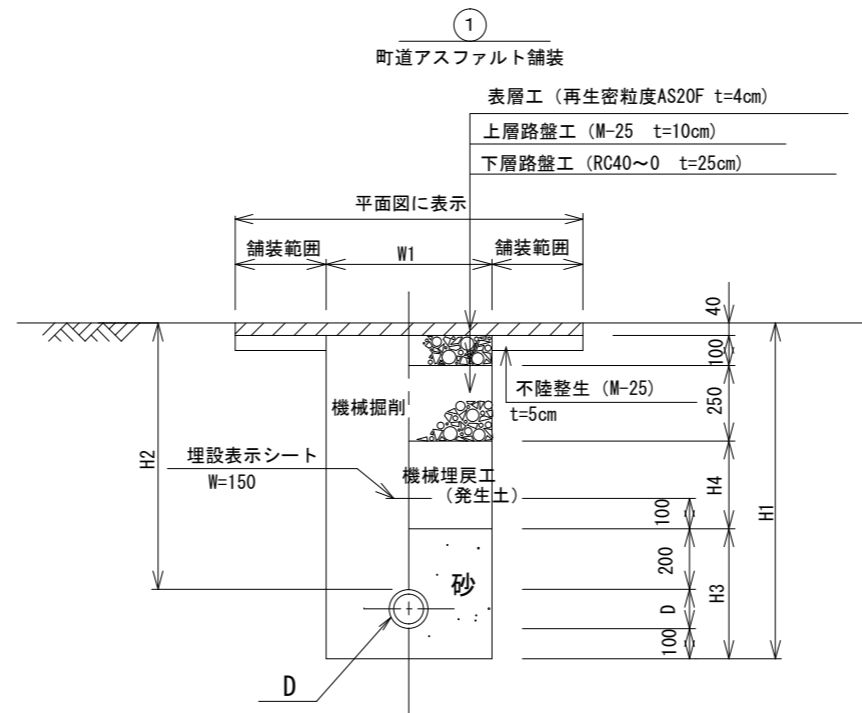
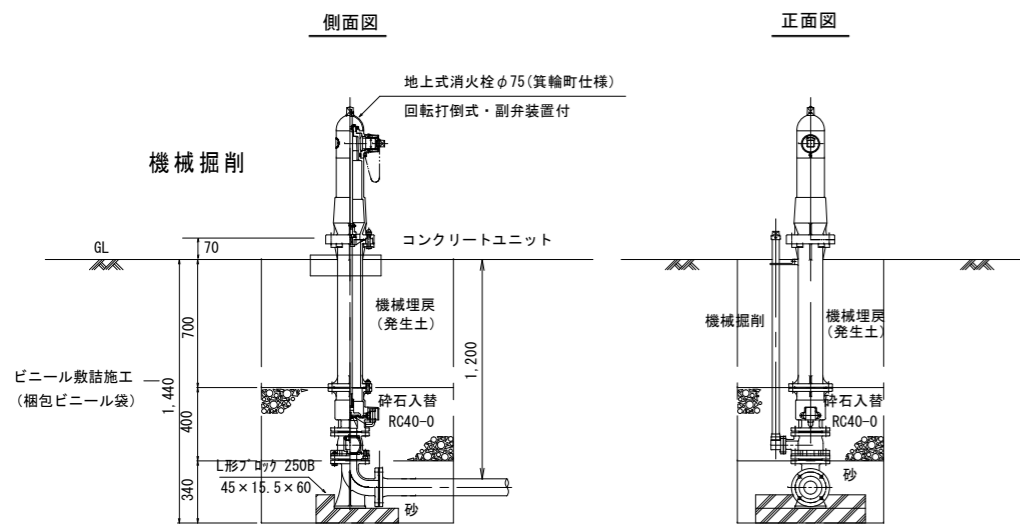


令和8年度 消火栓取替工事(1工区)					
番号	1/3	縮尺	図示		
箕輪町 木下 東殿町					
(町道527号線)					
照査	設計	北原	製図	北原	
箕輪町役場 水道課					

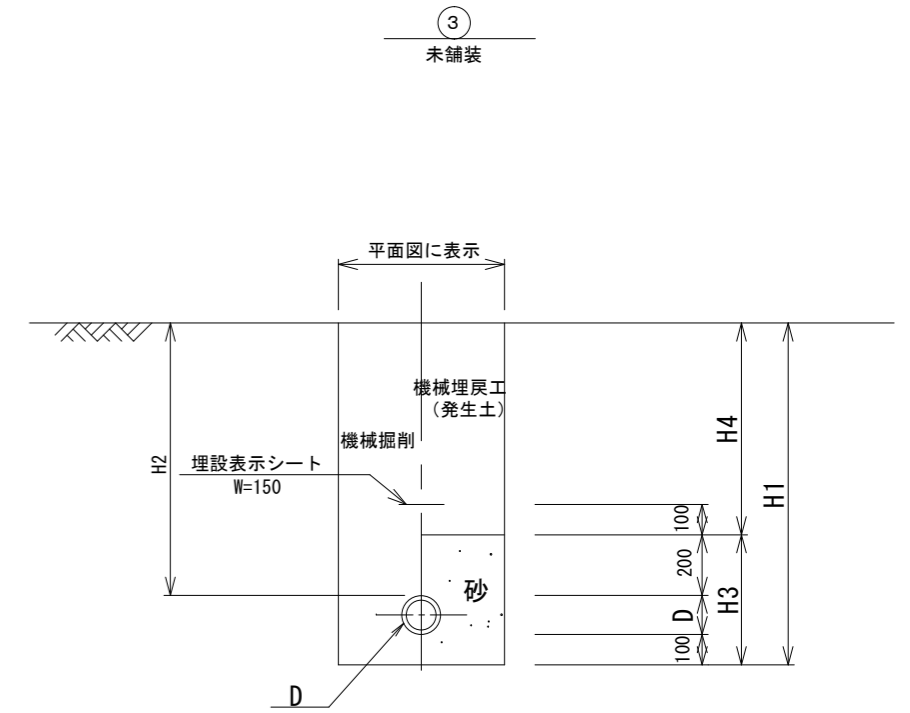
標準掘削断面図

S = Free

地上式消火栓据付図 S=Free



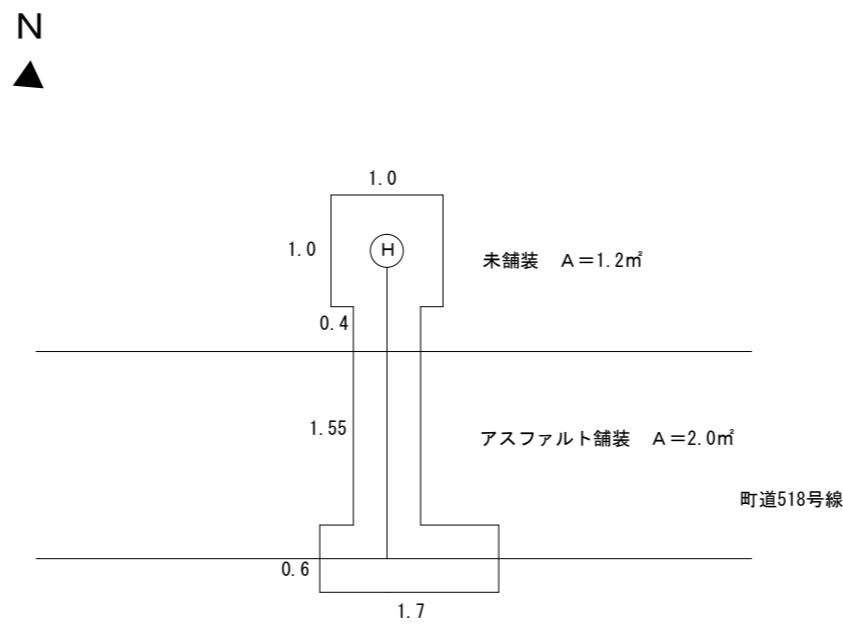
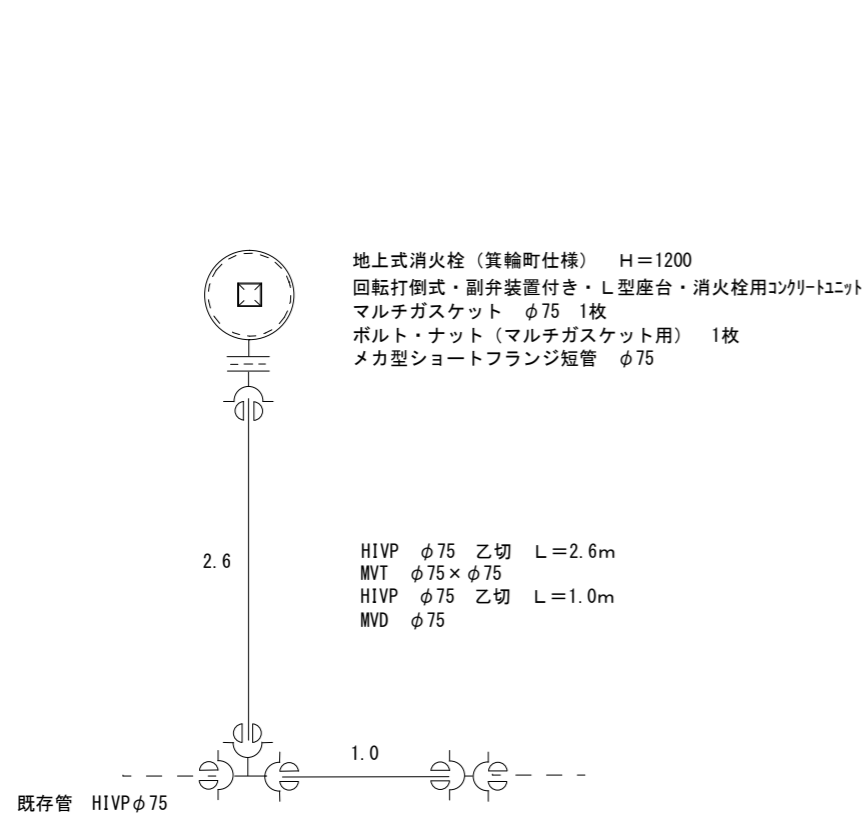
土工番号	D	H 1	H 2	H 3	H 4
①-1	φ150 (180)	1480	1200	480	610
①-2	φ100 (130)	1430	1200	430	610
①-3	φ75 (90)	1390	1200	390	610



土工番号	D	H 1	H 2	H 3	H 4
③-1	φ150 (180)	1480	1200	480	1000
③-2	φ100 (130)	1430	1200	430	1000
③-3	φ75 (90)	1390	1200	390	1000

配管詳細図

S = Free

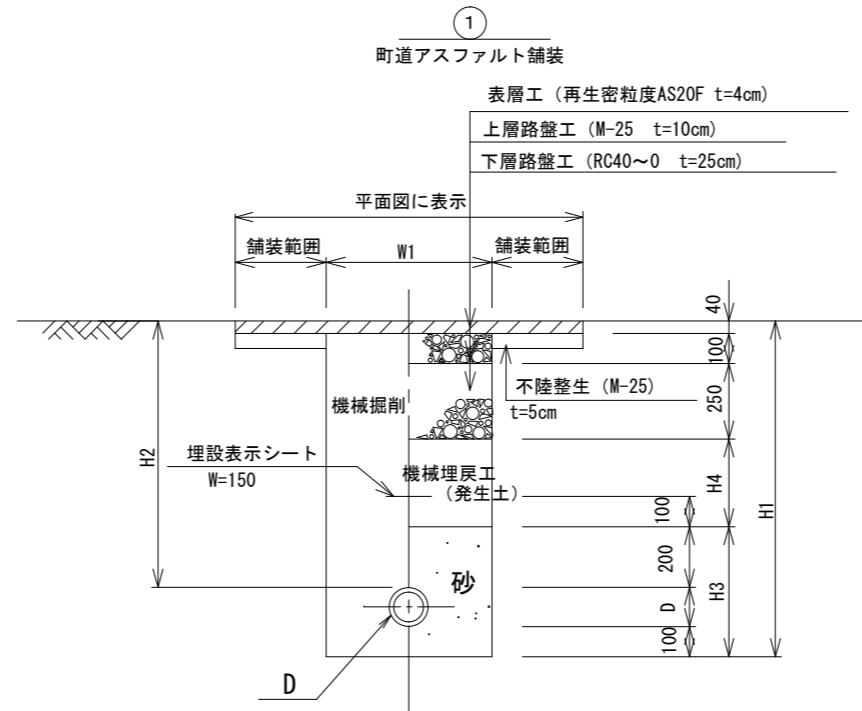
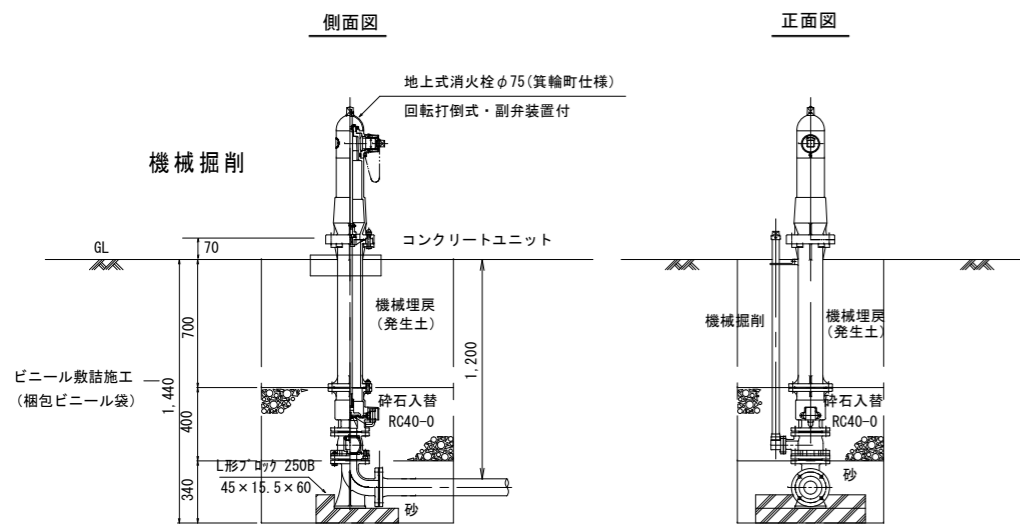


令和8年度 消火栓取替工事 (1工区)					
番号		2/3	縮尺	図示	
箕輪町 木下 中条					
(町道518号線)					
	照査	設計	北原	製図	北原
箕輪町役場 水道課					

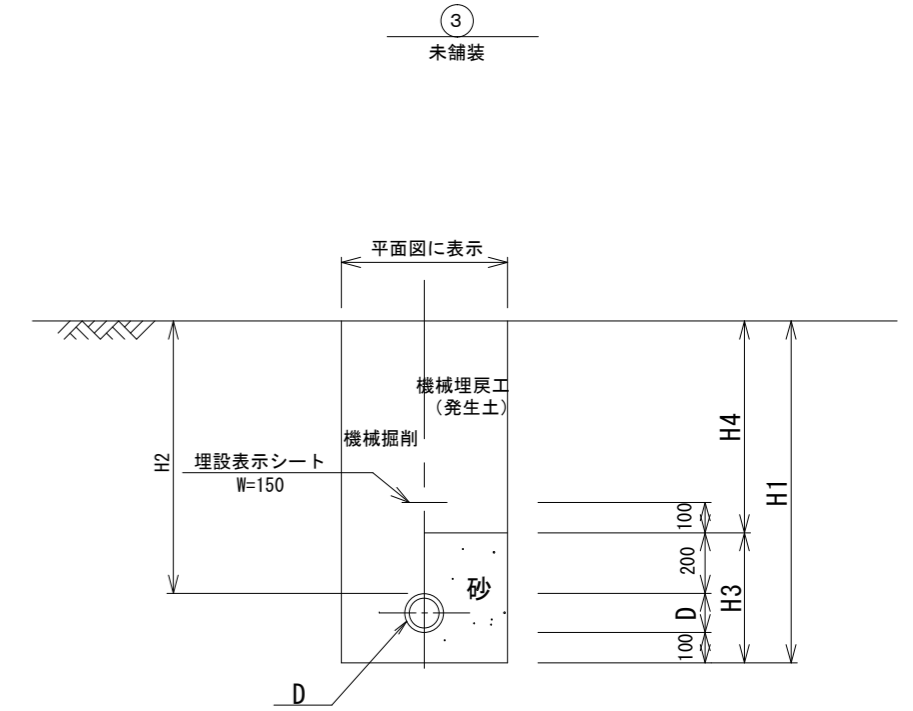
標準掘削断面図

S = Free

地上式消火栓据付図 S=Free



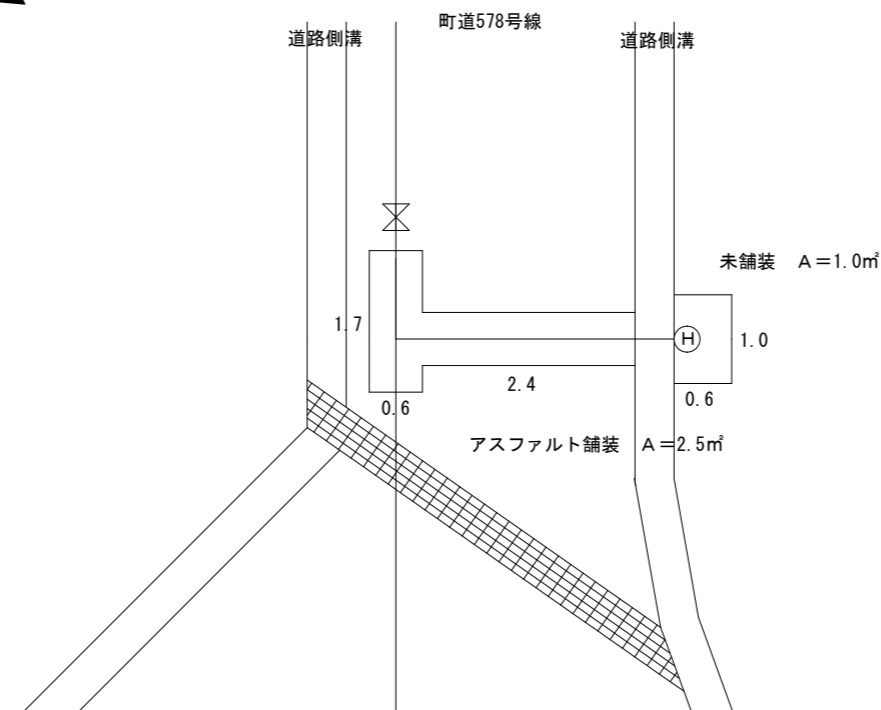
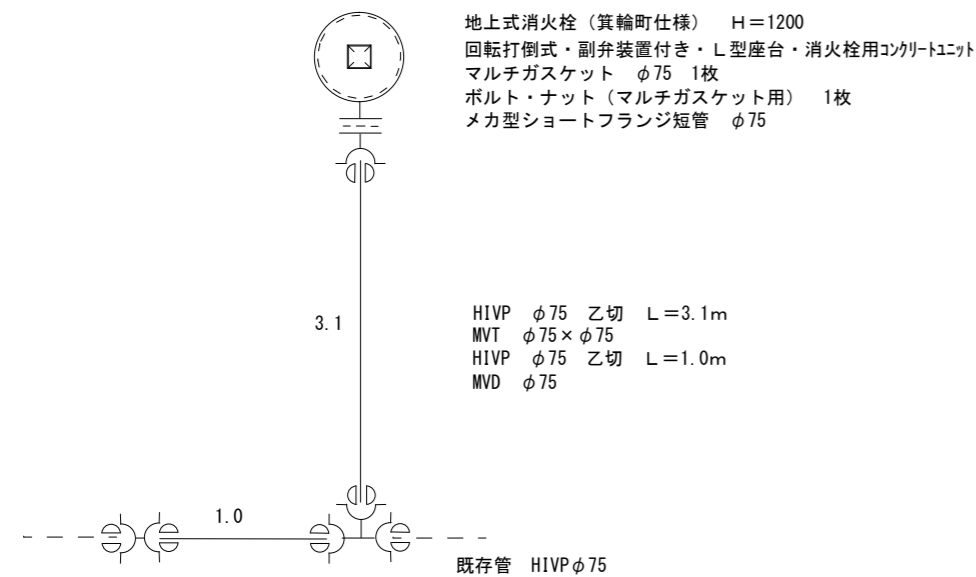
土工番号	D	H 1	H 2	H 3	H 4
①-1	φ150 (180)	1480	1200	480	610
①-2	φ100 (130)	1430	1200	430	610
①-3	φ75 (90)	1390	1200	390	610



土工番号	D	H 1	H 2	H 3	H 4
③-1	φ150 (180)	1480	1200	480	1000
③-2	φ100 (130)	1430	1200	430	1000
③-3	φ75 (90)	1390	1200	390	1000

配管詳細図

S = Free



令和8年度 消火栓取替工事(1工区)					
番号	3/3	縮尺	図示		
箕輪町 木下 北城5					
(町道578号線)					
照査	設計	北原	製図	北原	
箕輪町役場 水道課					