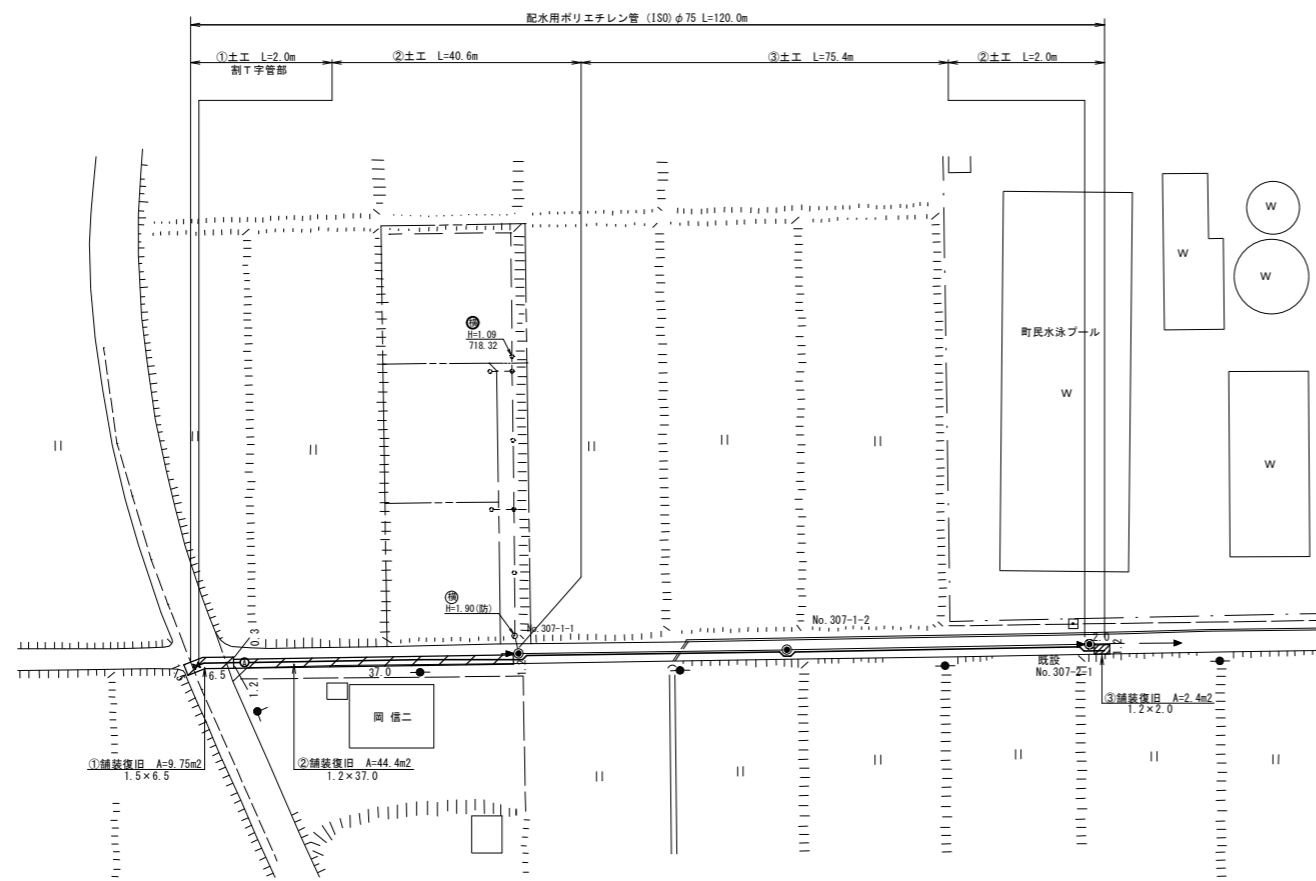
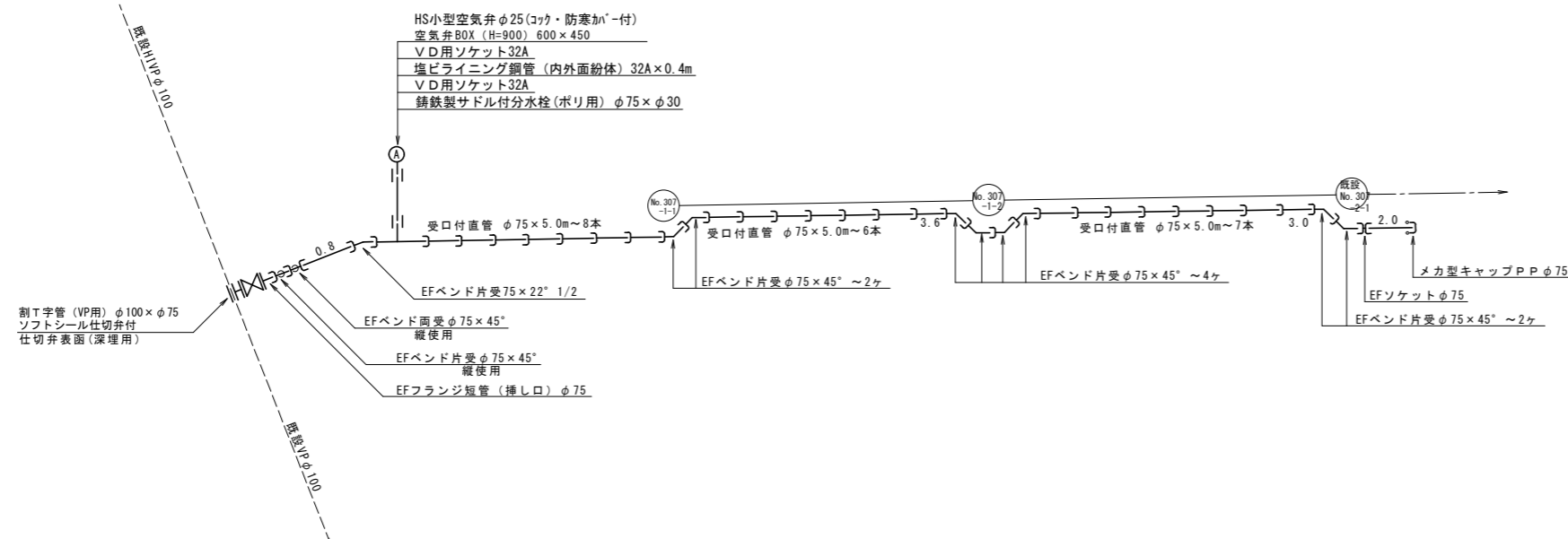


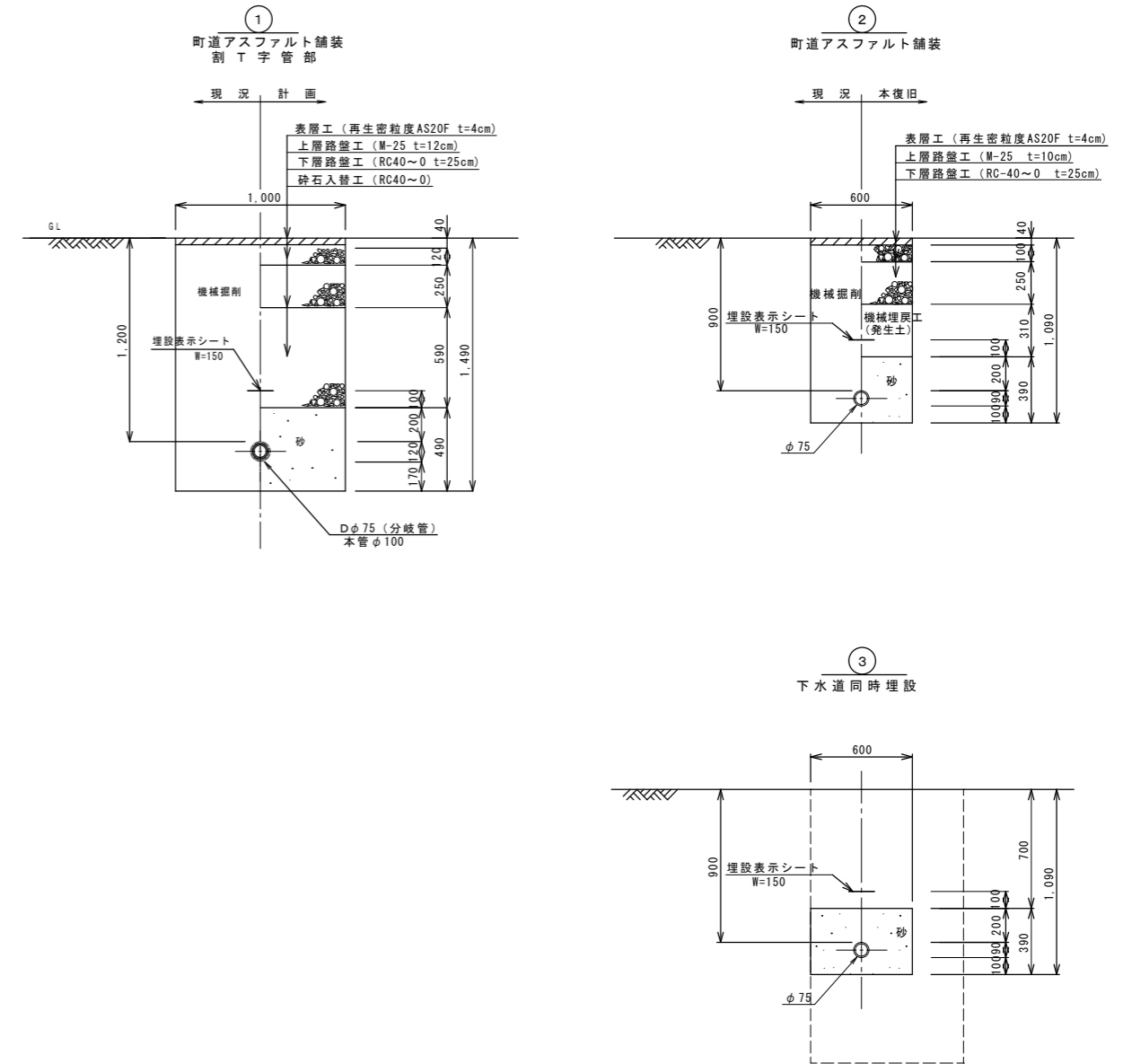
配管平面図  
S=1:50



配管詳細図  
S=FREE



標準掘削断面図  
S=1:20



平成27年度 公共下水道関連上下水道管布設(補助3工区)工事	
配管平面図及び 配管詳細図	縮尺 図示
箕輪町 木下 上一西 町道4号線・町道559号線	
照 査	設 計
監 査	製 図
図面番号 1 葉中之 1	
箕輪町役場	