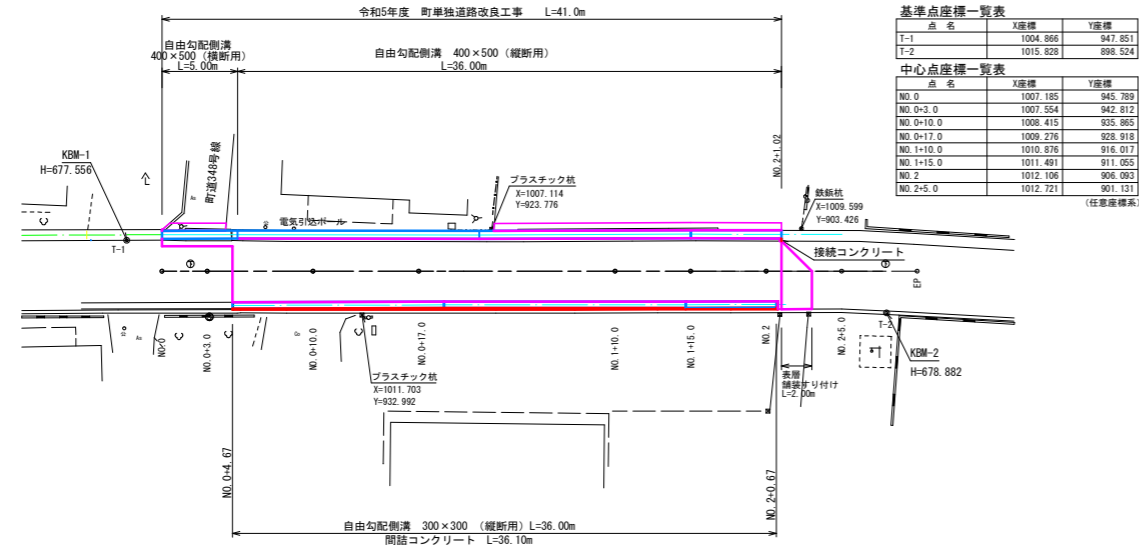


平面図 S=1:250



基準点座標一覧表

点名	X座標	Y座標
T-1	1004.866	947.851
T-2	1015.828	898.524

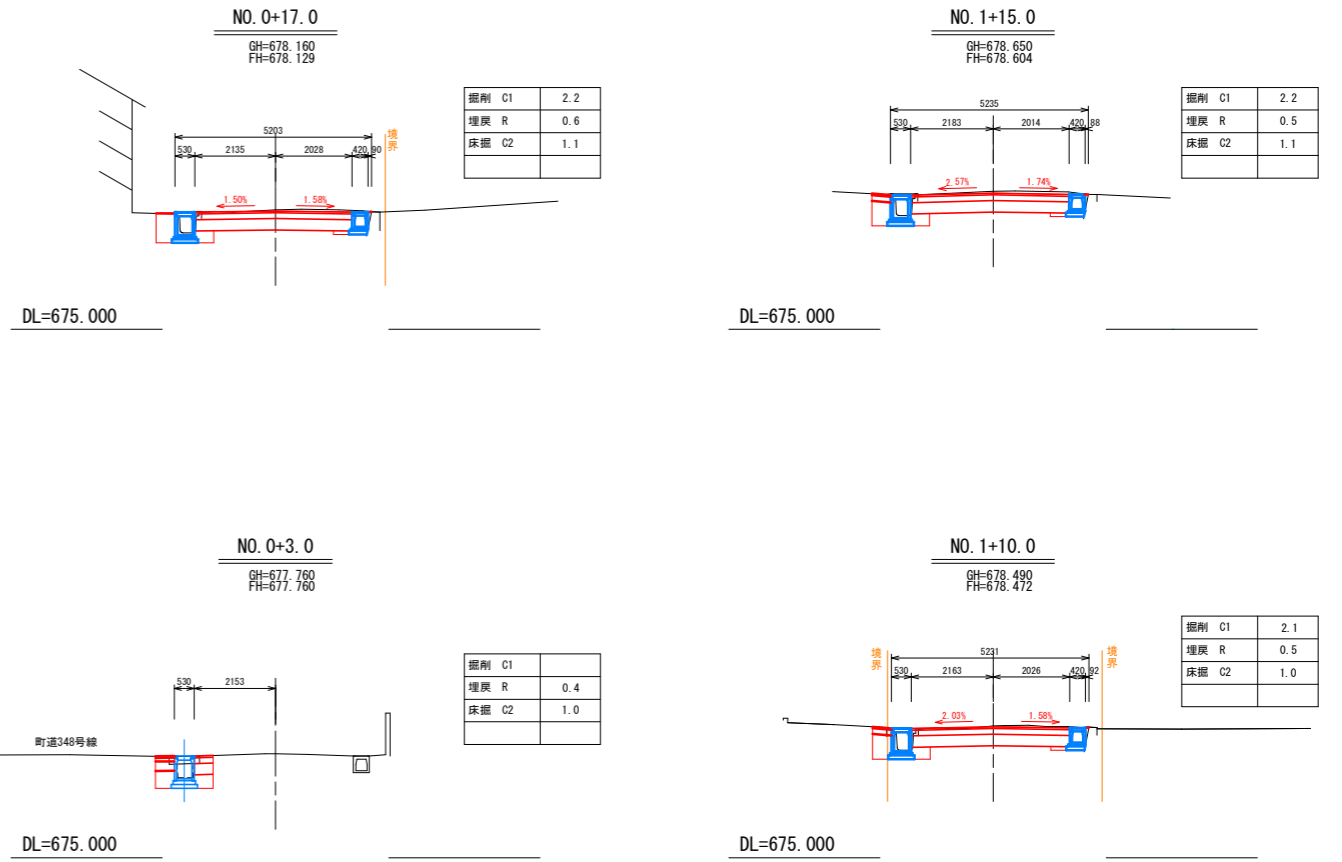
中心点座標一覧表

点名	X座標	Y座標
NO. 0	1007.185	945.789
NO. 0+3.0	1007.554	942.812
NO. 0+10.0	1008.415	935.865
NO. 0+17.0	1009.276	928.918
NO. 1+10.0	1010.876	916.017
NO. 1+15.0	1011.491	911.055
NO. 2	1012.106	906.093
NO. 2+5.0	1012.721	901.131

(任意座標高)

横断面

S=1:100




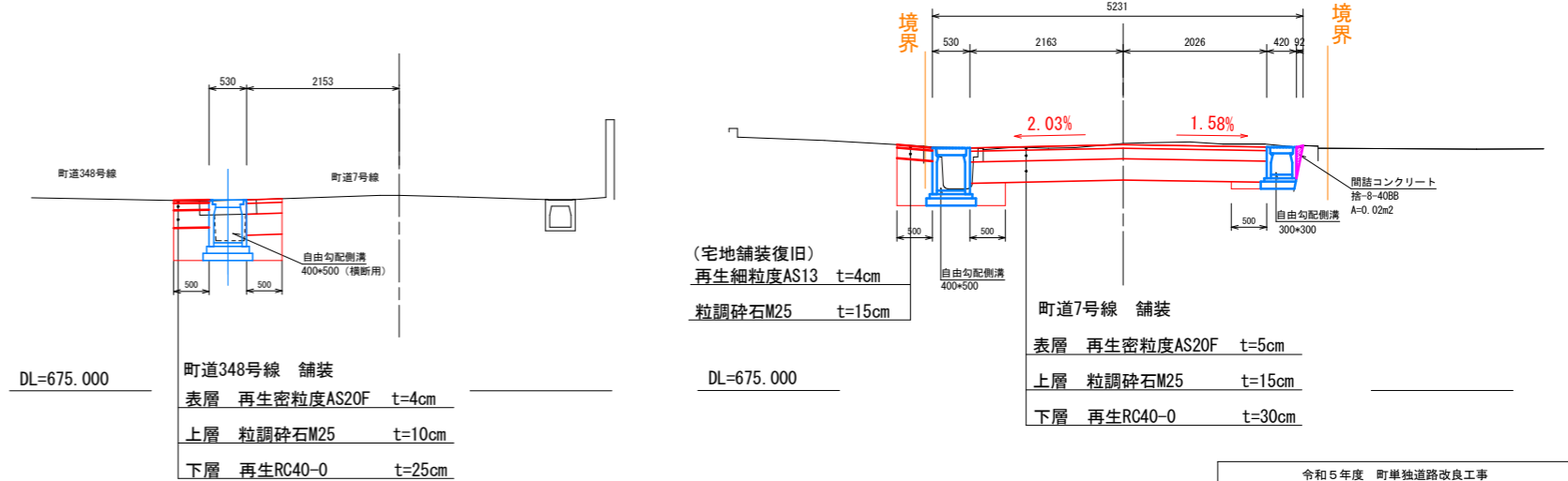
標準断面図 S=1:50

NO. 0+3.0

GH=677.760
FH=677.760

NO. 1+10.0

GH=678.490
FH=678.472



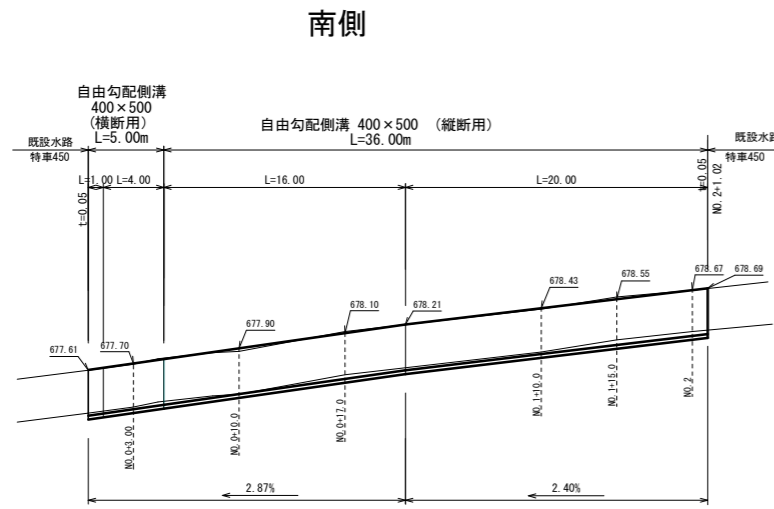
勾配	0.000							
盛土	0.000	0.005	0.009	0.052	0.034	0.006	0.000	0.000
切土	0.000	0.000	0.031	0.018	0.046	0.024	0.000	0.000
計画高	677.760	677.945	678.128	678.472	678.604	678.736	678.840	678.840
地盤高	677.50	677.67	677.76	678.16	678.49	678.65	678.76	678.84
追加距離	-5.00	0.00	3.00	10.00	17.00	30.00	35.00	40.00
単距離	0.00	5.00	3.00	7.00	7.00	13.00	5.00	5.00
測点	-5.0	NO. 0	NO. 0+3.0	NO. 0+10.0	NO. 0+17.0	NO. 1+10.0	NO. 1+15.0	NO. 2
曲線								

令和5年度 町単独道路改良工事

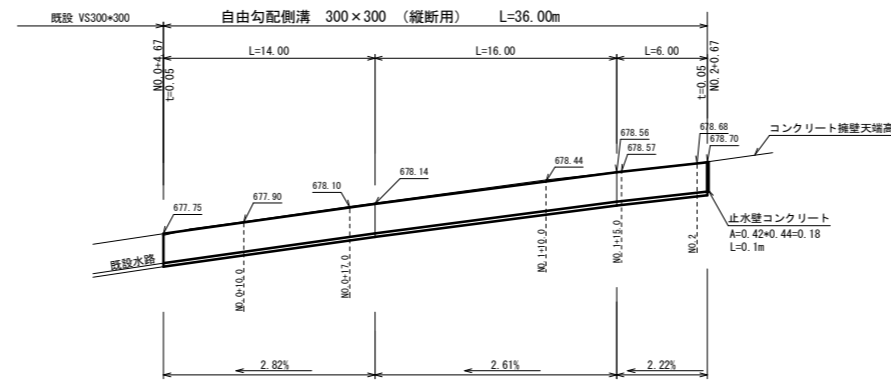
番号	1/2	全図	縮尺	図示
町道7号線				
箕輪町 松島				
設計会社	株式会社 伊那測量			
測量会社	株式会社 伊那測量			
調査会社				
箕輪町役場				

構造図

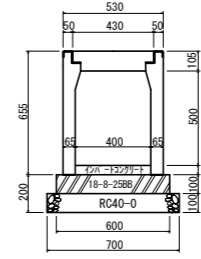
水路展開図 S=1:250



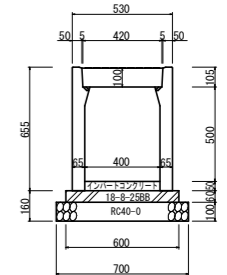
北側



自由勾配側溝 S=1:20
(横断用)
400×500



自由勾配側溝 S=1:20
(縦断用)
400×500



材料表 (10m当たり)

種別	規格	計算式	単位	数量
OS可変側溝	400×500	10÷2	本	5
ベースコンクリート	18-8-25B8	10×0.6×0.1	m ³	0.6
型枠	10×0.1×2	m ²		2
砕石基礎	RC-40	10×0.7	m ²	7
インバート t=0.05	18-8-25B8	10×0.4×0.05	m ³	0.2

材料表 (10m当たり)

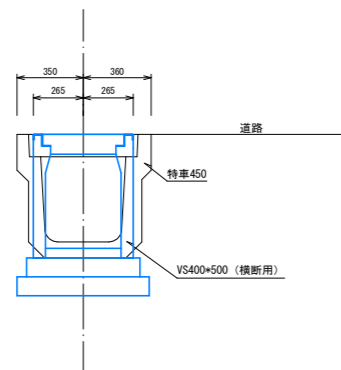
種別	規格	計算式	単位	数量
OS可変側溝	400×500	10÷2	本	5
ベースコンクリート	18-8-25B8	10×0.6×0.06	m ³	0.36
型枠	10×0.06×2	m ²		1.2
砕石基礎	RC-40	10×0.7	m ²	7
インバート t=0.05	18-8-25B8	10×0.4×0.05	m ³	0.2

DL=675.00

DL=675.00

接続図 S=1:20
NO. 0南側

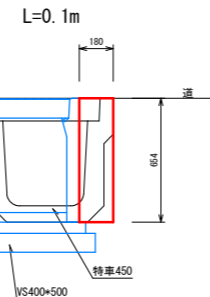
特車450-VS400×500 (横断用)



構造図 S=1:20

NO. 2+1.02南側

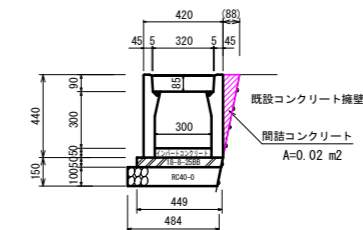
接続コンクリート



材料表 (10か所当たり)

種別	規格	計算式	単位	数量
コンクリート	18-8-25B8	0.18×0.654×0.1×10	m ³	0.12
型枠		(0.18×0.654×2+0.1×0.654)×10	m ²	3.0

自由勾配側溝 S=1:20
(縦断用)
300×300



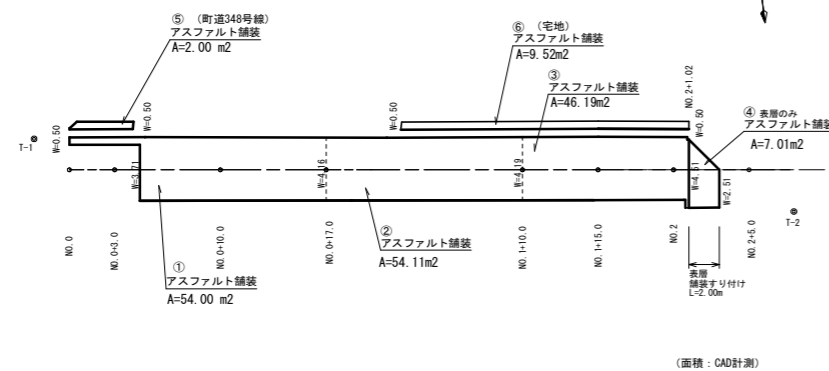
材料表 (10m当たり)

種別	規格	計算式	単位	数量
OS可変側溝	300×300	10÷2	本	5
ベースコンクリート	18-8-25B8	10×0.448×0.05	m ³	0.22
型枠	10×0.05	m ²		0.5
砕石基礎	RC-40	10×0.484	m ²	4.8
インバート t=0.05	18-8-25B8	10×0.3×0.05	m ³	0.15

グレーチング
W300用 車道用T-25 L=995
参考重量23.4kg/枚 1か所/10m
3枚

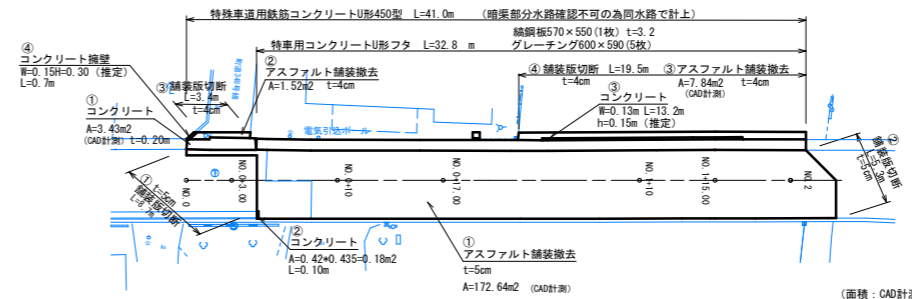
コンクリート蓋
W300用 車道用T-25 L=500
参考重量32kg/枚
3枚

舗装展開図 S=1:250



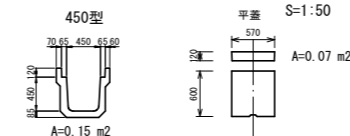
(面積: CAD計測)

撤去平面図 S=1:250



(面積: CAD計測)

特殊車道用鉄筋コンクリートU形 S=1:50



令和5年度 町単独道路改良工事			
番号	2/2	展開図・構造図・撤去図	縮尺 図示
町道7号線			
箕輪町 松島			
設計会社	株式会社 伊那測量		
測量会社	株式会社 伊那測量		
調査会社			
箕輪町 役場			