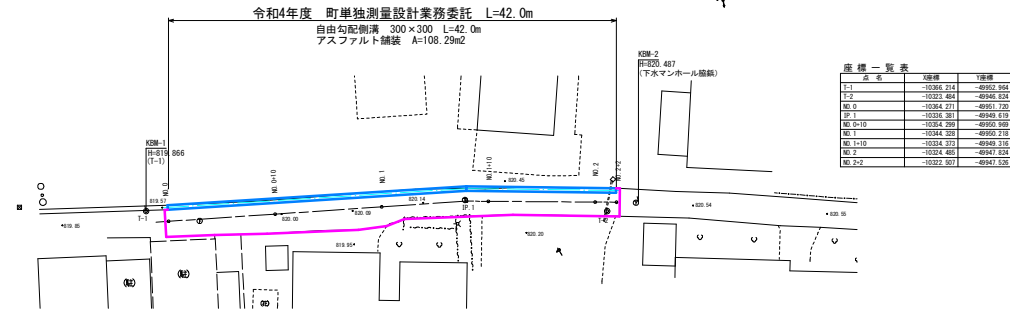
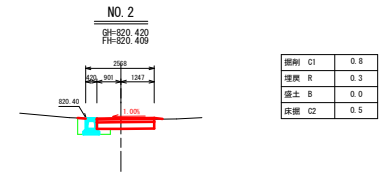


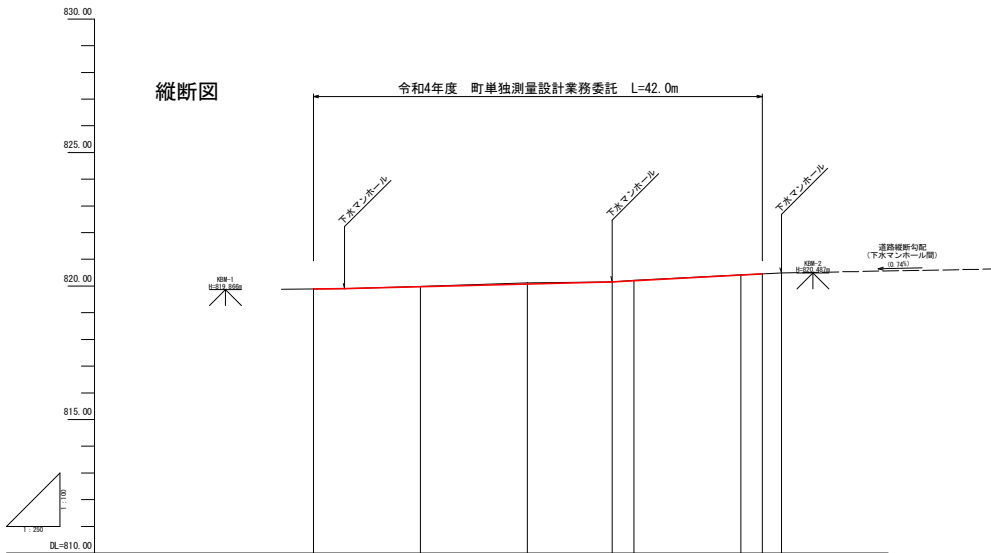
計画平面図 S=1:250



横断面 S=1:100

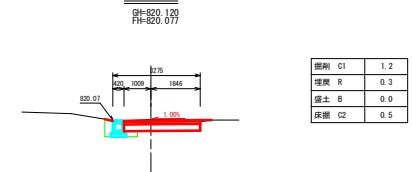


縦断面



DL=815.000

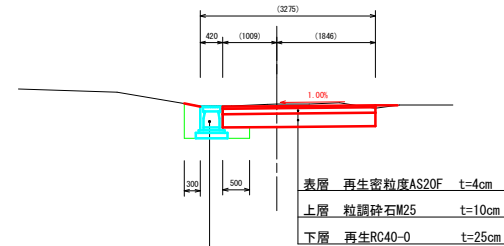
NO. 1



DL=815.000

標準断面図 S=1:50

NO. 1  
BH=820.120  
FH=820.077



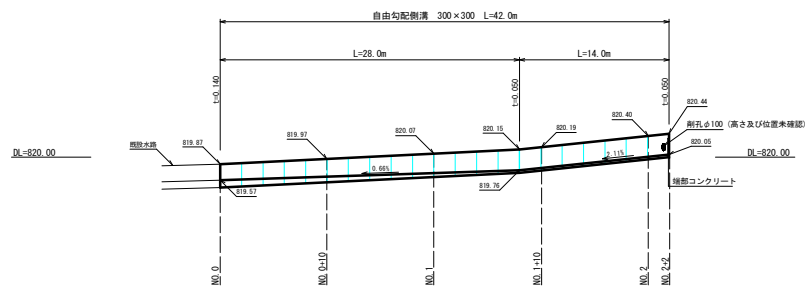
自由勾配側溝 (縦断用)  
300×300

DL=815.000

項目	NO. 0	NO. 0+10	NO. 1	IP. 1	NO. 1+10	NO. 2	NO. 2+2	NO.
勾配	0.00%	0.00%	0.00%	1.00%	0.00%	0.00%	0.00%	0.00%
盛土	0.000	0.000	0.000	0.000	0.000	0.000	0.000	0.000
切土	0.000	0.016	0.043	0.000	0.018	0.011	0.000	0.000
計画高	818.995	818.974	820.077	820.180	820.202	820.409	820.485	820.480
地盤高	818.99	818.99	820.12	820.18	820.23	820.45	820.48	820.48
追加距離	0.00	10.00	20.00	27.97	30.00	40.00	42.00	42.80
単距離	0.00	10.00	10.00	7.97	2.00	10.00	2.00	1.80
測点	NO. 0	NO. 0+10	NO. 1	IP. 1	NO. 1+10	NO. 2	NO. 2+2	NO.
曲線				P. 1 1/4R=10.00				

令和5年度 町単独測量改良工事			
番号	1/2	全図	縮尺 図示
町道628号線			
箕輪町 中曽根			
設計会社	株式会社 伊那測量		
測量会社	株式会社 伊那測量		
調査会社			
箕輪町役場			

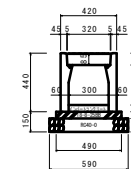
水路展開図 S=1:250



\*インサートコンクリート (18-8-25BB)  
 $V=(0.14+0.05)/2 \times 28.0 + 0.05 \times 14.0 = 0.30 + 1.008 \text{ (m}^3\text{)}$

構造図

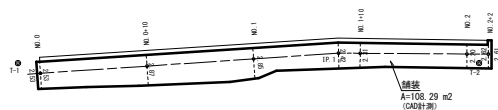
自由勾配側溝 S=1:20  
300×300



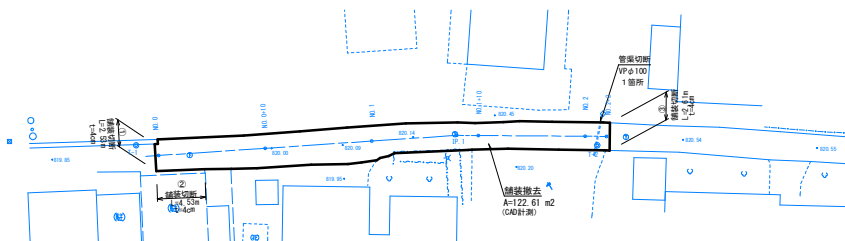
材料表 10m当り

名称	規格	単位	数量
自由勾配側溝	300×300(縦断用)	個	5.00
基礎コンクリート	18-8-25BB	m <sup>3</sup>	0.245
型枠	枠	m <sup>2</sup>	1.0
砕石基礎	RC-40	m <sup>2</sup>	5.9
グレーディング盤	L-995	枚	1
甲置	L-500	枚	8

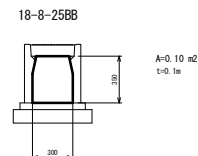
舗装展開図 S=1:250



撤去平面図 S=1:250



止水壁コンクリート S=1:20



令和5年度 町単独道路改良工事			
番号	2/2	展開図・構造図	縮尺 図示
町道628号線			
箕輪町 中層根			
設計会社	株式会社	伊那測量	
測量会社	株式会社	伊那測量	
調査会社			
箕輪町役場			