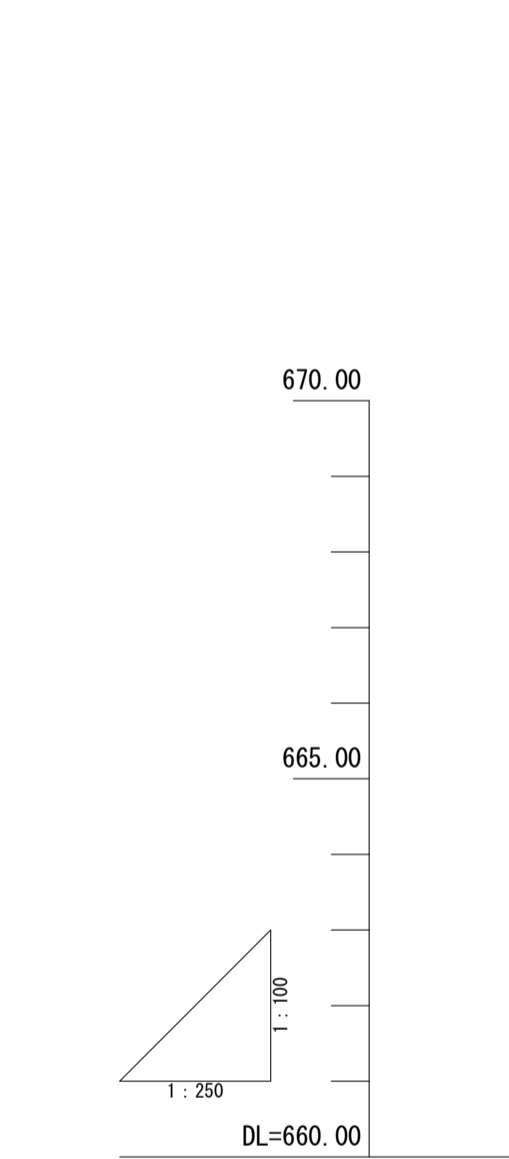


基準点座標一覧 (任意座標)


点名	X座標	Y座標
T-1	5000.000	5000.000
T-2	4997.795	5047.177

中心点及び接点座標一覧

点名	X座標	Y座標
EP	5002.895	5042.110
IP.1	5004.419	5014.146
IP.2	5005.075	5008.169
EP	5006.830	4998.003
NO.0+10.00	5003.439	5032.125
NO.1	5003.963	5022.140
NO.2	5006.093	5002.274
BPL1	5001.896	5042.056
NO.0+10.00L1	5002.440	5032.071
NO.1L1	5002.964	5022.086
IP.1L1	5003.422	5014.064
IP.2L1	5004.084	5008.029
NO.2L1	5005.108	5002.104
EPL1	5005.845	4997.833



河勾	床配								
河計画	床高		668.159	668.109	668.059	668.019	667.989	667.959	
地盤高		668.43	668.39	668.38	668.34	668.35	668.34	668.37	
追加距離		0.00	10.00	20.00	28.01	34.02	40.00	44.33	
単距離		3.00	10.00	10.00	8.01	6.01	5.98	4.33	
測点				NO.1	IP.1	IP.2	NO.2	EP	
曲線					IP.1 1A=3° 08' 38"	IP.2 1A=3° 31' 53"			



令和4年度 町単独測量設計業務 L=45.5m

外側線 (W150) L=45.5m

自由勾配側溝300×300~400 L=44.02m

OS柵 300×300 L=0.52m

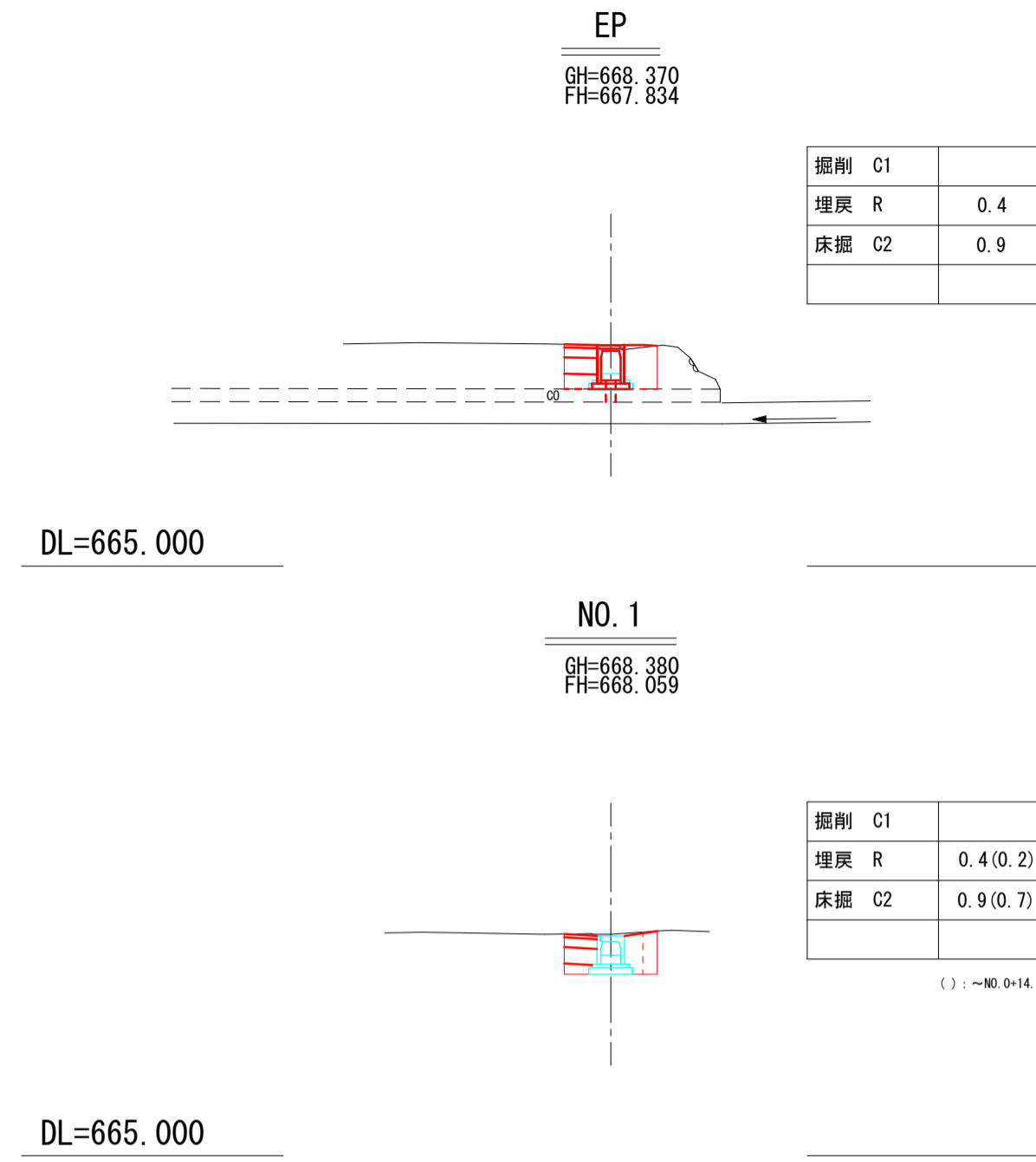
止水壁 L=0.10m

① アスファルト舗装 A=23.26 m²

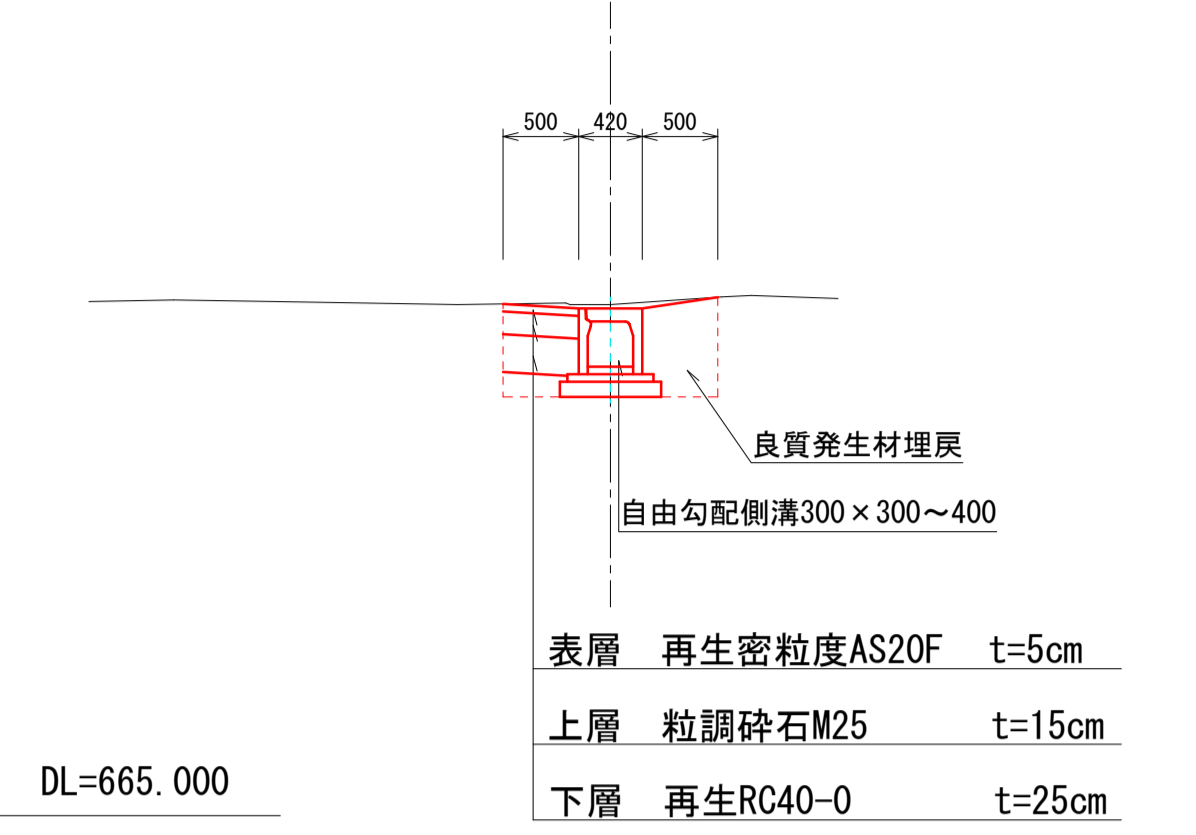
② アスファルト舗装 A=0.79 m²

町道8号線

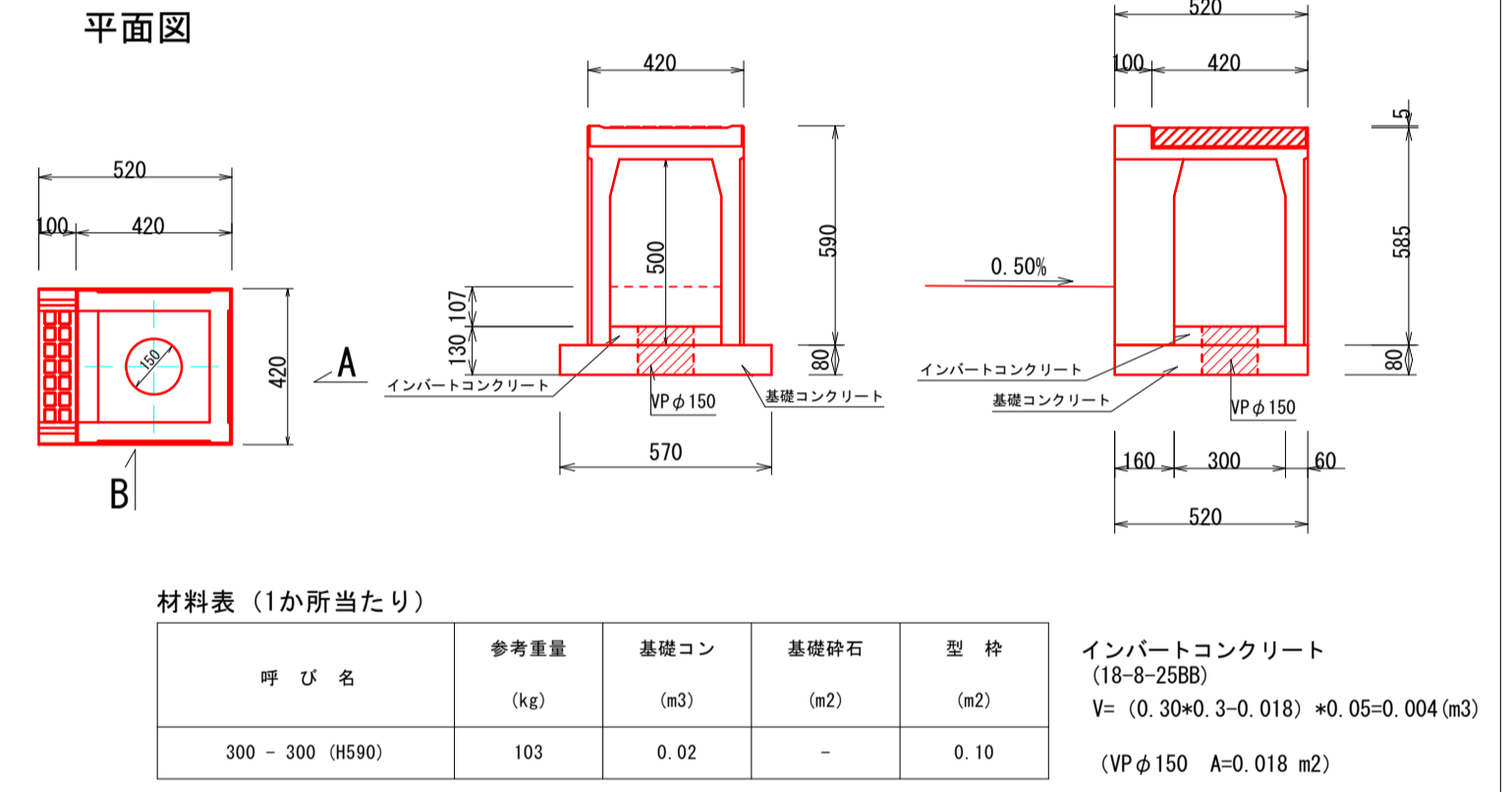
横断図 S=1:100



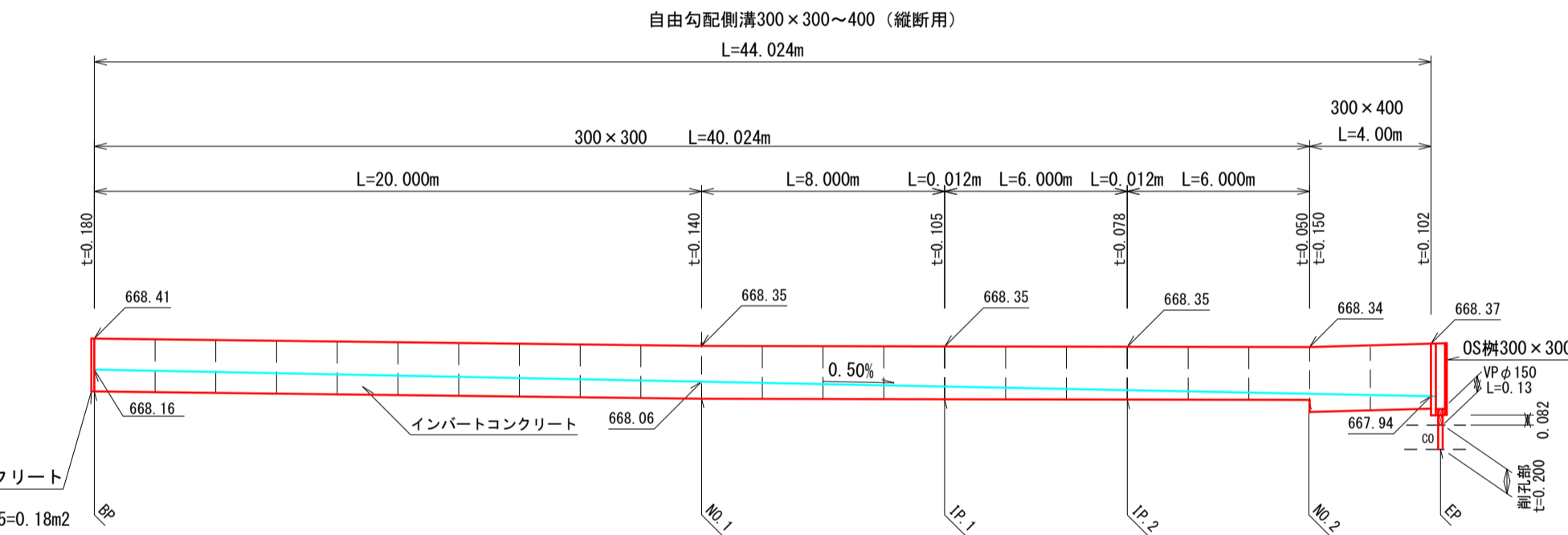
標準断面図 S=1:50



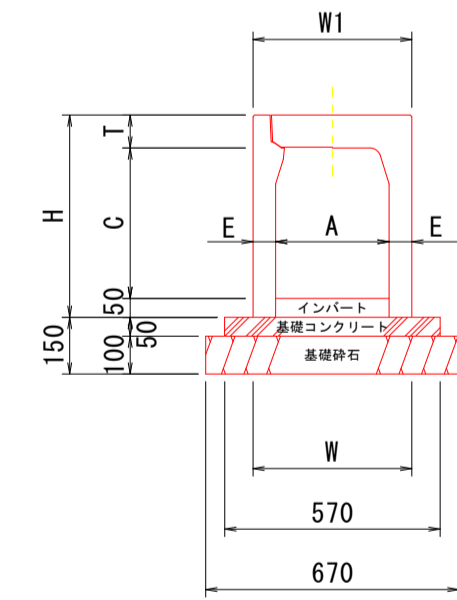
構造図 S=1:20
OS柵 (300-300)
H590



展開図 S=1:200



構造図 自由勾配側溝 (縦断面)

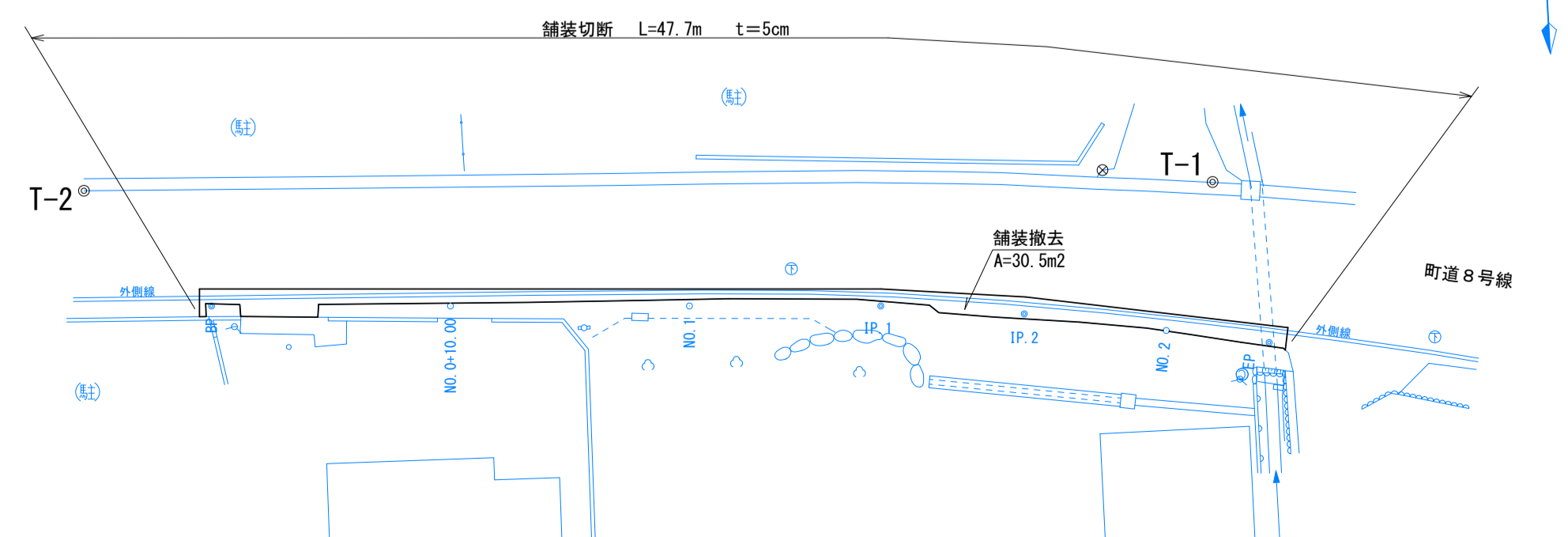


寸法表及び材料表 (10m当たり)

呼び名 (幅×高)	寸法 (mm)							参考重量 (kg)	基礎コン (m3)	基礎砕石 (m2)	型枠 (m2)
	A	C	W	W1	H	T	E				
300×300	300	298	420	420	435	87	60	315	0.285	6.70	1.0
300×400	300	398	420	420	535	87	60	371	0.285	6.70	1.0

注: 基礎砕石厚は、10cmです。

撤去平面図 S=1:250



令和4年度 町単独測量設計業務委託

番号	全図	縮尺	図示
1/1			

町道8号線

箕輪町 三日町下町

課長 照査 設計

箕輪町役場

設計会社 (株)伊那測量 管理技術者 種代雄一
照査技術者

測量会社 (株)伊那測量 主任技術者 種代雄一
調査会社 主任技術者