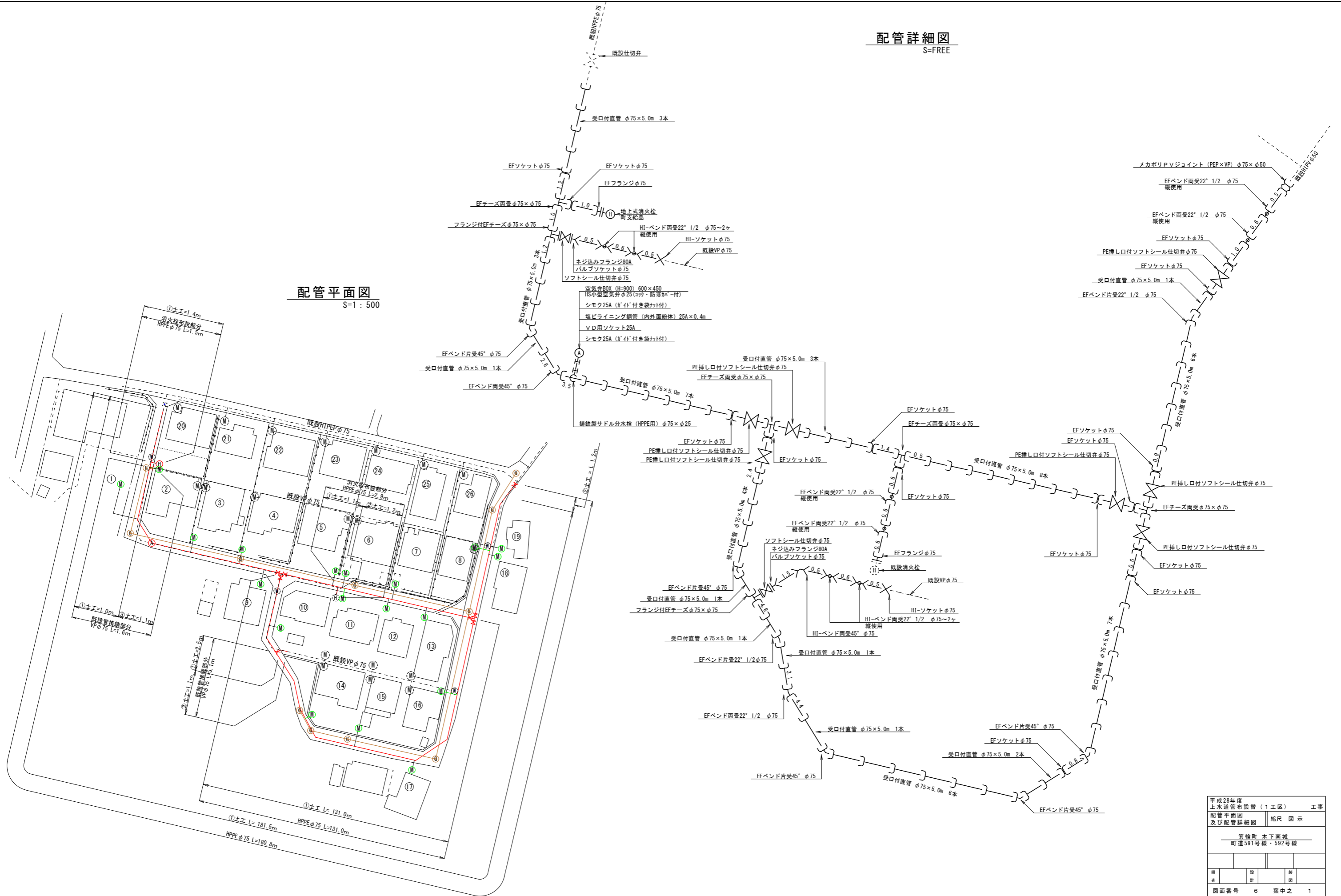


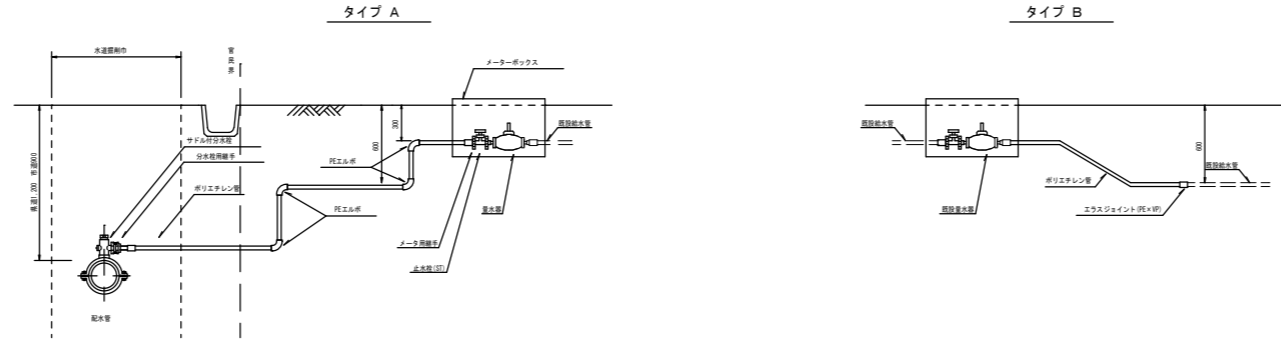
配管詳細図
S=FREE

配管平面図
S=1:500



平成28年度 上水道管布設替(1工区) 工事		縮尺 図示
配管平面図 及び配管詳細図		
箕輪町 木下南城 町道591号線・592号線		
照	設	製
査	計	図
図面番号 6 葉中之 1		
箕輪町役場		

給水管取出し標準図 S=FREE



給水管資材表

番号	資材 氏名	タイプ	サドル付分水栓	分水栓用継手	ポリエチレン管	メータ用継手	止水栓 (ST)	メータボックス	PEエルボ	ロケーティングワイヤー	A 土工	B 土工	C 土工	D 土工	E 土工	F 土工	B' 土工	C' 土工	D' 土工	E' 土工	F' 土工			
			HIPEP用	φ20	φ20	φ20×φ20	φ20×φ13	φ20×90°	(町道AS)	(民地AS)	(民地Co)	(民地IB)	(民地G)	民地(土)	(民地AS)	(民地Co)	(民地IB)	(民地G)	民地(土)	(民地AS)	(民地Co)	(民地IB)	(民地G)	民地(土)
			φ75×φ20	φ20	φ20	φ20×φ20	φ20×φ13	φ20×90°	DPO.9	DPO.9	DPO.9	DPO.9	DPO.9	DPO.9	DPO.6	DPO.6	DPO.6	DPO.6	DPO.6	DPO.6	DPO.6	DPO.6	DPO.6	DPO.6
1		A	1	1	16.5	1	1	1	4	16.5	2.8	1.0					12.7							
2		A	1	1	3.0	1	1	1	4	3.0	1.0		1.0						1.0					
3		A	1	1	4.5	1	1	1	4	4.5	2.5			1.0								1.0		
4		A	1	1	4.3	1	1	1	4	4.3	2.3			1.0								1.0		
5		A	1	1	4.4	1	1	1	4	4.4	2.4	1.0						1.0						
6		A	1	1	4.4	1	1	1	4	4.4	2.4	1.0						1.0						
7		A	1	1	4.7	1	1	1	4	4.7	2.7	1.0						1.0						
8		A	1	1	5.1	1	1	1	4	5.1	3.1			1.0								1.0		
9		A	1	1	3.4	1	1	1	4	3.4	1.4			1.0								1.0		
10		A	1	1	3.5	1	1	1	4	3.5	1.5			1.0								1.0		
11		A	1	1	3.1	1	1	1	4	3.1	1.1	1.0						1.0						
12		A	1	1	3.0	1	1	1	4	3.0	1.0			1.0								1.0		
13		A	1	1	3.0	1	1	1	4	3.0	1.0	1.0						1.0						
14		A	1	1	2.8	1	1	1	4	2.8	0.8				1.0							1.0		
15		A	1	1	5.0	1	1	1	4	5.0	3.0				1.0							1.0		
16		A	1	1	5.3	1	1	1	4	5.3	3.3			1.0								1.0		
17		A	1	1	2.8	1	1	1	4	2.8	0.8	1.0						1.0						
18		A	1	1	3.0	1	1	1	4	3.0	1.0			1.0								1.0		
19	常会集会所	A	1	1	3.0	1	1	1	4	3.0	1.0			1.0								1.0		
	計		19	19	84.8	19	19	19	76	84.8	35.1	1.0	6.0	1.0	9.0	2.0	12.7	6.0	1.0	8.0	3.0			

平成28年度
上水道管布設替(1工区) 工事
給水管取出し標準図 縮尺 FREE
及び給水管資材表

箕輪町 木下 南城
町道591号線・592号線

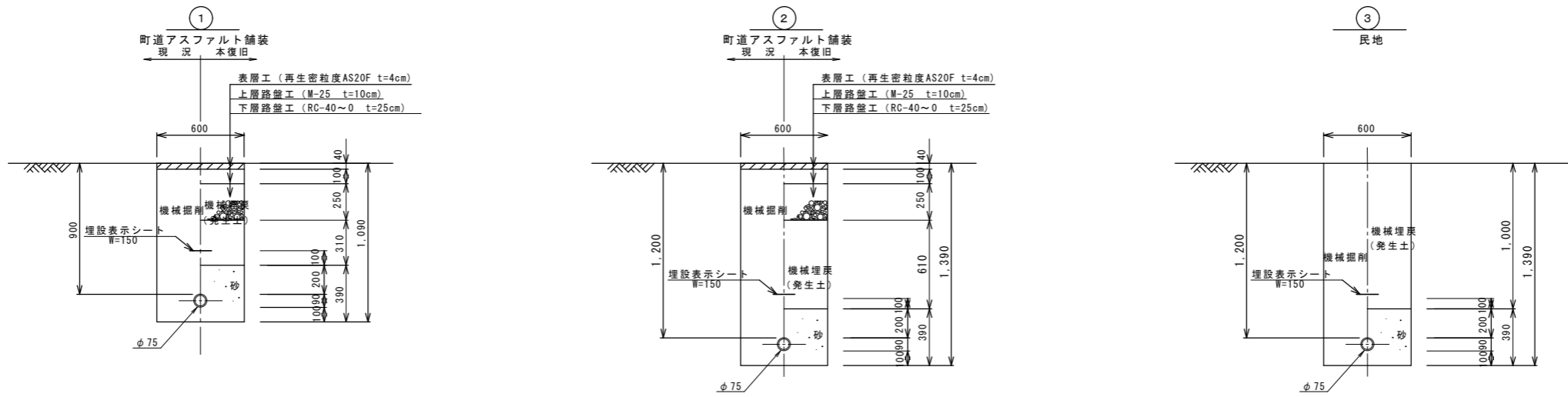
照 査 図 計 製 図

図面番号 6 葉中之 2

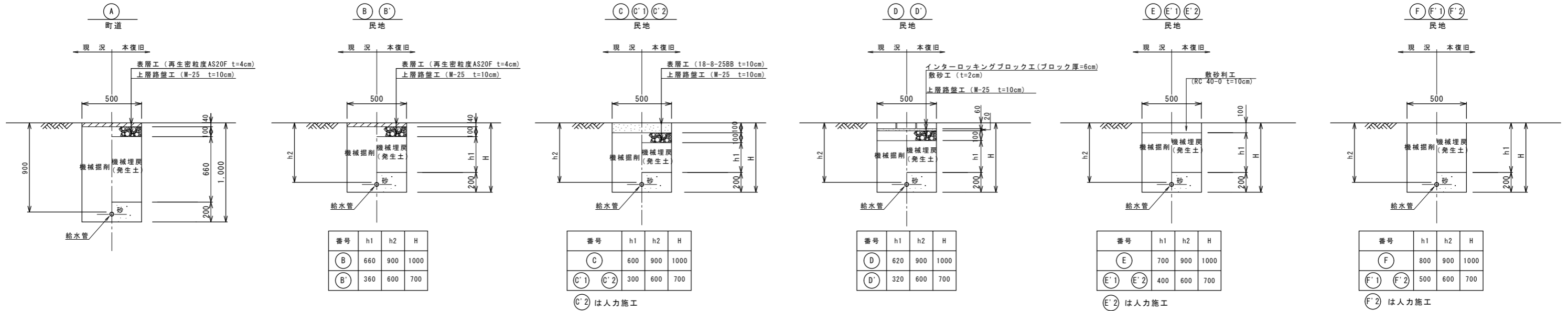
箕輪町役場

標準掘削断面図
S=1:20

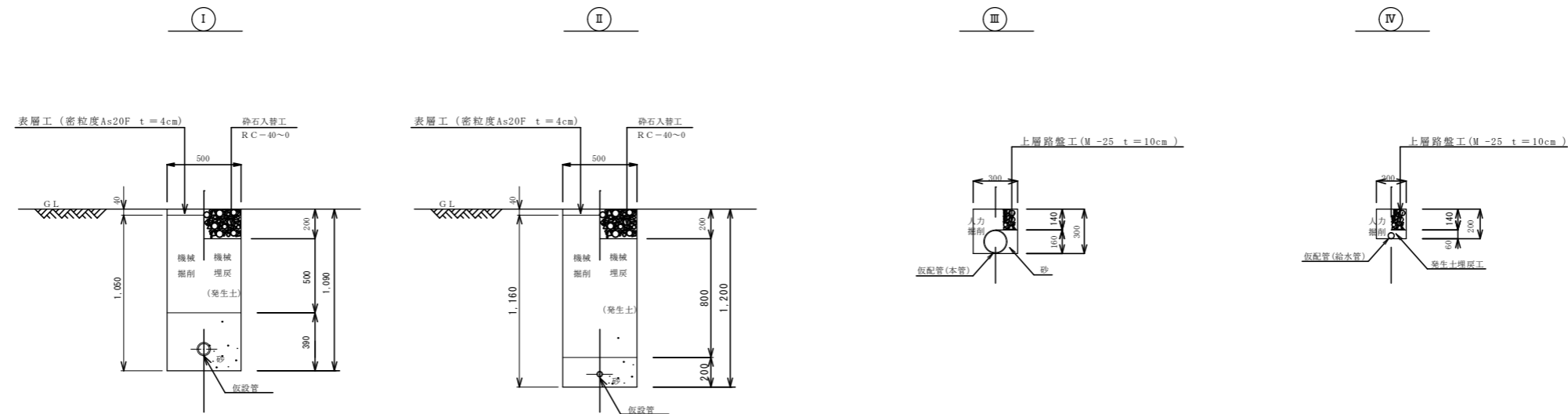
配水管標準掘削断面図



給水管標準掘削断面図

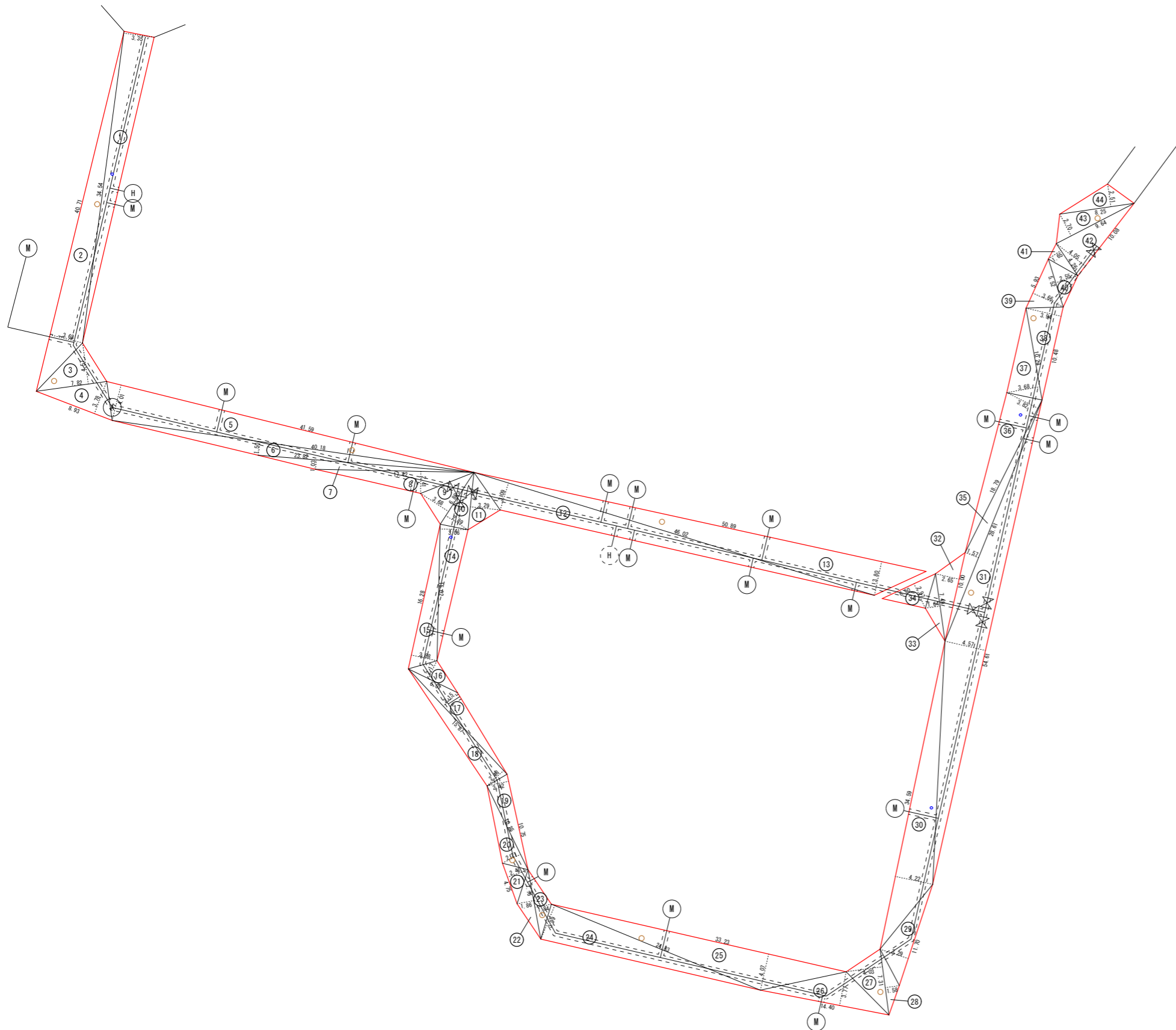


仮配管標準掘削断面図



舗装展開図
S=1:250

舗装面積計算表



番号	底辺	高さ	倍面積	面積
1	34.54	3.35	115.7090	57.85450
2	40.71	3.68	149.8128	74.90640
3	7.82	4.57	35.7374	17.86870
4	8.93	3.78	33.7554	16.87770
5	41.59	4.01	166.7759	83.38795
6	40.18	1.50	60.2700	30.13500
7	23.82	1.03	24.5346	12.26730
8	17.42	2.41	41.9822	20.99110
9	6.80	3.68	25.0240	12.51200
10	6.80	2.89	19.6520	9.82600
11	6.35	3.29	20.8915	10.44575
12	46.02	3.09	142.2018	71.10090
13	50.89	3.80	193.3820	96.69100
14	15.02	3.06	45.9612	22.98060
15	16.28	2.88	46.8864	23.44320
16	6.01	2.17	13.0417	6.52085
17	15.87	2.15	34.1205	17.06025
18	15.87	2.48	39.3576	19.67880
19	10.75	2.42	26.0150	13.00750
20	10.25	2.21	22.6525	11.32625
21	4.75	2.41	11.4475	5.72375
22	7.76	1.86	14.4336	7.21680
23	7.76	1.84	14.2784	7.13920
24	24.83	3.99	99.0717	49.53585
25	33.23	4.07	135.2461	67.62305
26	14.40	3.77	54.2880	27.14400
27	7.31	4.03	29.4593	14.72965
28	7.31	1.58	11.5498	5.77490
29	11.70	3.29	38.4930	19.24650
30	34.59	4.22	145.9698	72.98490
31	54.61	4.57	249.5677	124.78385
32	10.00	2.65	26.5000	13.25000
33	7.49	1.64	12.2836	6.14180
34	6.50	2.97	19.3050	9.65250
35	28.61	1.57	44.9177	22.45885
36	18.79	3.82	71.7778	35.88890
37	10.23	3.68	37.6464	18.82320
38	10.48	3.94	41.2912	20.64560
39	5.93	3.66	21.7038	10.85190
40	5.52	2.55	14.0760	7.03800
41	4.26	1.65	7.0290	3.51450
42	10.08	4.05	40.8240	20.41200
43	9.64	2.70	26.0280	13.01400
44	8.25	2.51	20.7075	10.35375
合計				1,222.82920
敷地面積				1,222.83 m ²

水道負担分
 配水管
 $(183.3 + 131.6 + 1.0 + 2.5 - 0.3 \times 4) \times 0.6 = 190.32$
 消火栓
 $(1.4 + 1.1 - 0.3 \times 2) \times 0.6 = 1.14$
 給水管
 $(35.1 - 0.3 \times 19) \times 0.5 = 14.70$
 Aw=206.16m²

道路負担分
 $A_r = 1,222.83 - 206.16 = 1,016.67m^2$

平成28年度 上水道管布設替(1工区) 工事	
舗装復旧展開図	縮尺 図示
箕輪町 木下 南城 町道591号線・592号線	
照査	設計 製図
図面番号	6 葉中之 6
箕輪町役場	