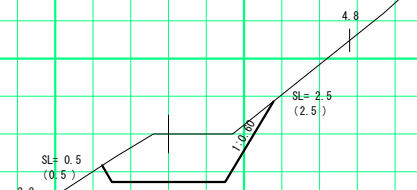


H26 終点

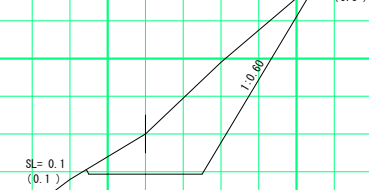
EP=N015
-1.27

S.A= 4.3



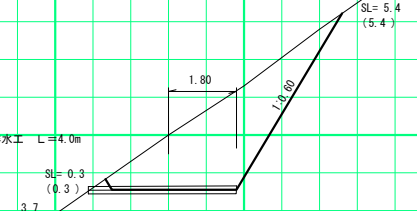
N017
-1.06

S.A= 7.5



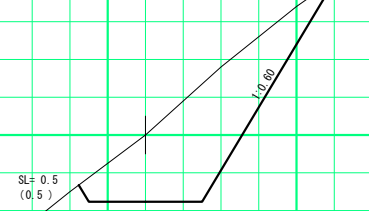
EC12
-1.45

S.A= 8.8



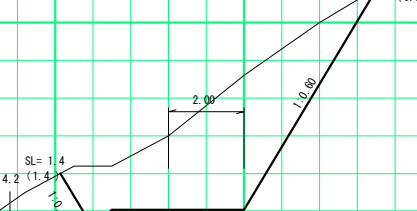
IP14
-1.77

S.A= 11.3



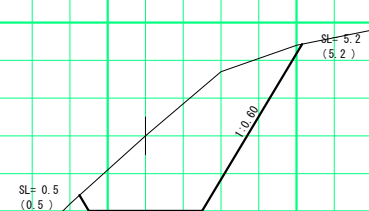
MC12
-1.96

S.A= 15.6



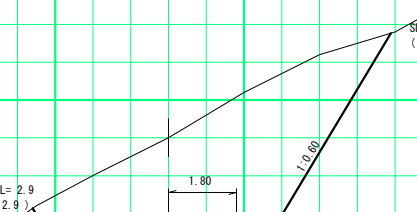
N016
-1.99

S.A= 10.6



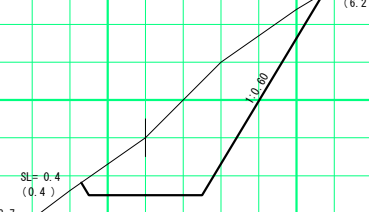
BC12
-4.05

S.A= 29.1



IP13
-1.52

S.A= 10.1



| | | | | | |
|-----|-------------------|------|----------|------|----|
| 路線名 | 桑沢線 | 事業名 | 林業再生総合対策 | | |
| 区分 | 林業専用道 | 級別区分 | 3級 | 設計速度 | 15 |
| 年度 | 平成 26 年度 | 施行主体 | 箕輪町 | | |
| 名称 | 横断面 (3-3) | | 6 葉中 | 4 番 | |
| 施行地 | 長野県 上伊那郡 箕輪町 沢 子谷 | | | | |
| 縮尺 | 1/100 | 審査者 | | 設計者 | |