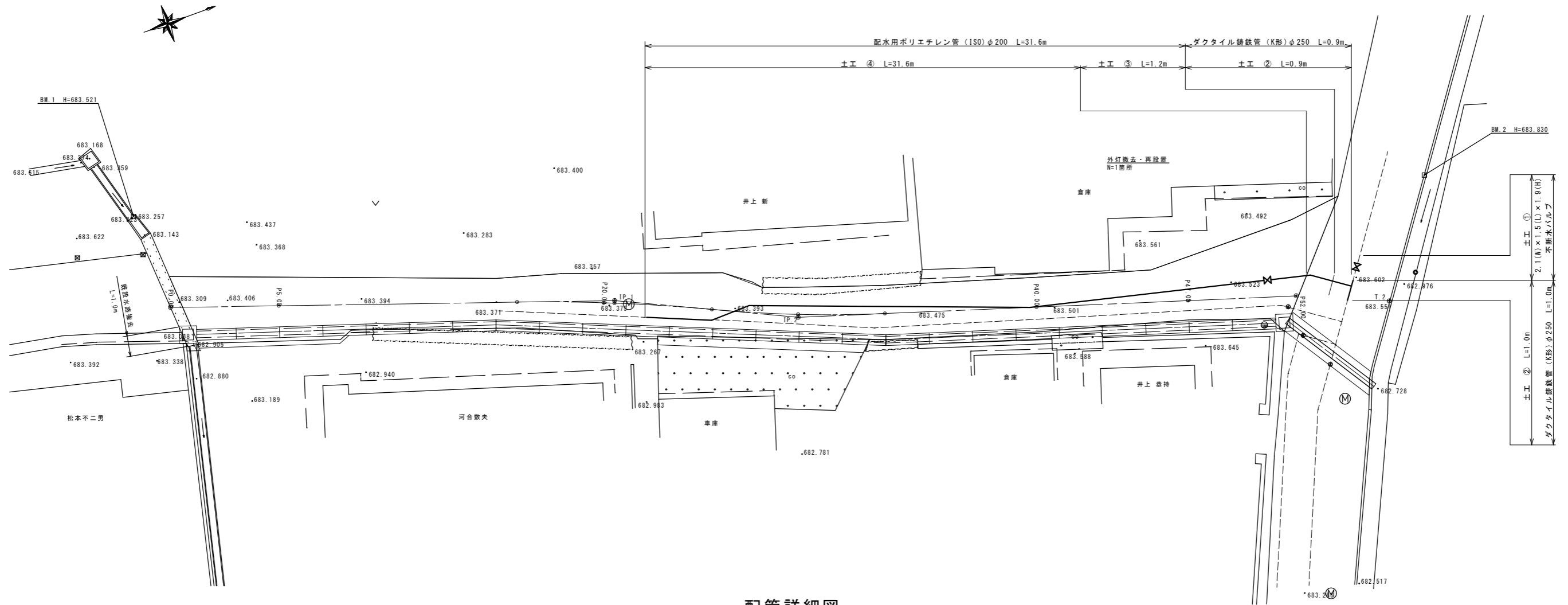



配管平面図

S=1:100



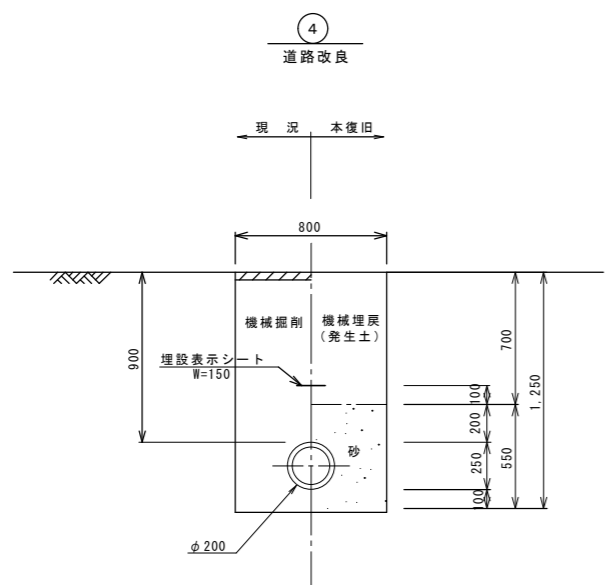
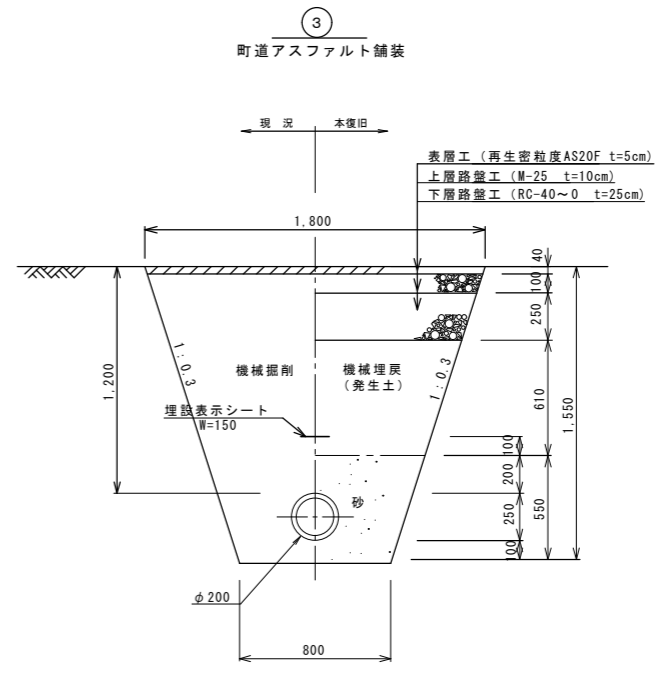
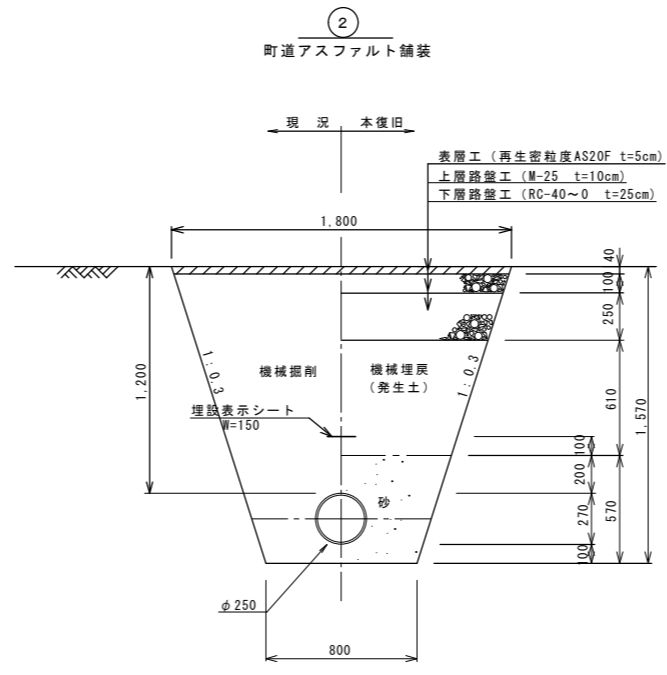
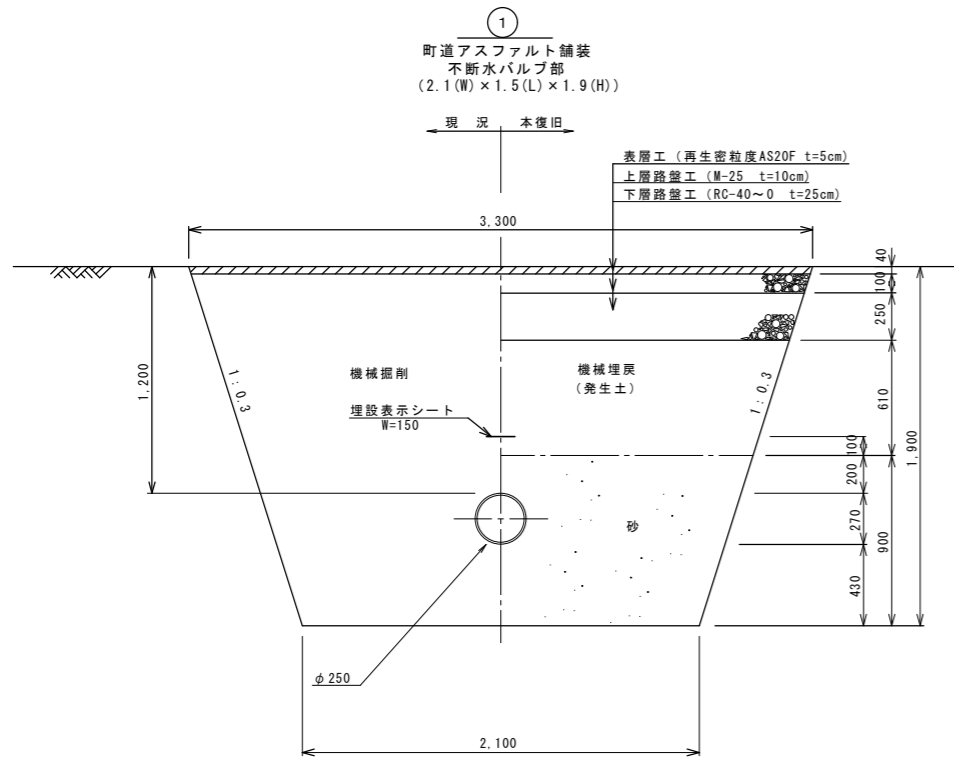
配管詳細図

S=FREE



| | |
|----------------------------|--------|
| 平成26年度 道路改良に伴う上水道管布設替工事 | |
| 配管平面図及び 配管詳細図 | 縮尺 図示 |
| 箕輪町 木下泉沢 | |
| 無 表 | 設 計 |
| 図面番号 2 葉中之 | 1 |
| 箕輪町役場 | |

標準掘削断面図
S=1:20



| | |
|----------------------------|---------|
| 平成26年度 道路改良に伴う上水道管布設替工事 | |
| 標準掘削断面図 | 縮尺 1:20 |
| 箕輪町 木下泉沢 | |
| 照査 | 設計 |
| 図面番号 2 | 葉中之 2 |
| 箕輪町役場 | |