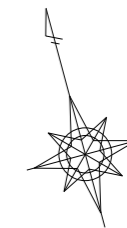
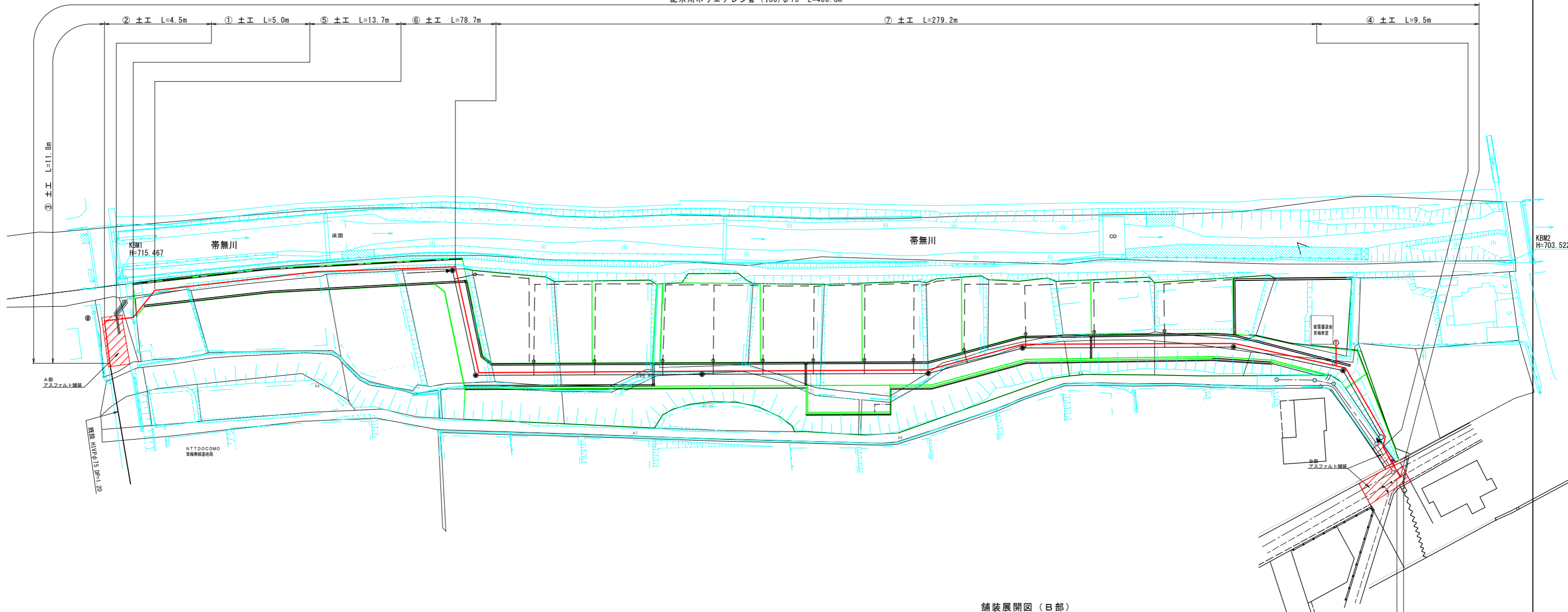


配管平面図

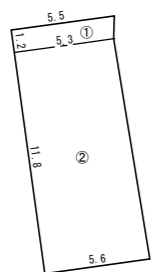
S=1:500



配水用ポリエチレン管 (IS0) φ75 L=400.8m



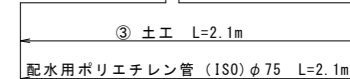
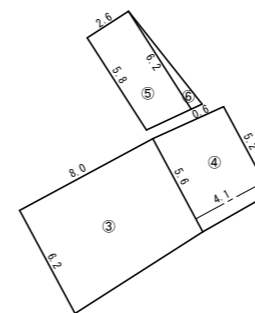
舗装展開図 (A部)



町道舗装面積計算書

番号	計算式	面積
1	$(5.5 + 5.3) \div 2 \times 1.2 =$	6.48
2	$(5.6 + 5.3) \div 2 \times 11.8 =$	64.31
3	$(6.2 + 5.6) \div 2 \times 8.0 =$	47.20
4	$(5.6 + 5.2) \div 2 \times 4.1 =$	22.14
5	$(6.2 + 5.8) \div 2 \times 2.6 =$	15.60
6	$0.6 \times 6.2 \div 2 =$	1.86
7		
8		
9		
10		
小計		157.59 m ²

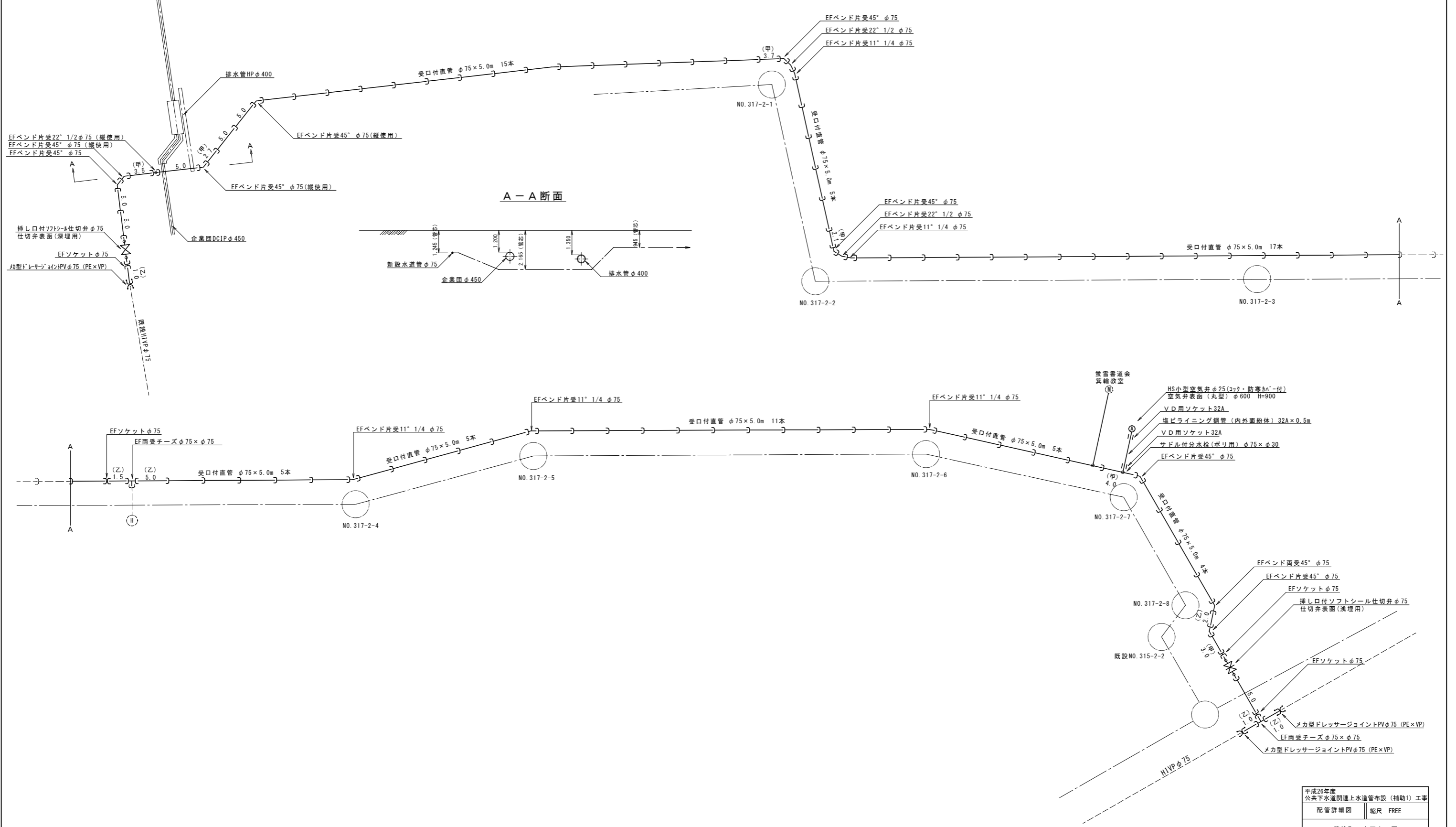
舗装展開図 (B部)



平成26年度			
公共下水道関連上水道布設(補助1)工事			
配管平面図	縮尺 1:500		
箕輪町 木下上一西			
照査	設計	製図	
図面番号	4 葉中之	1	
箕輪町役場			

配管詳細図

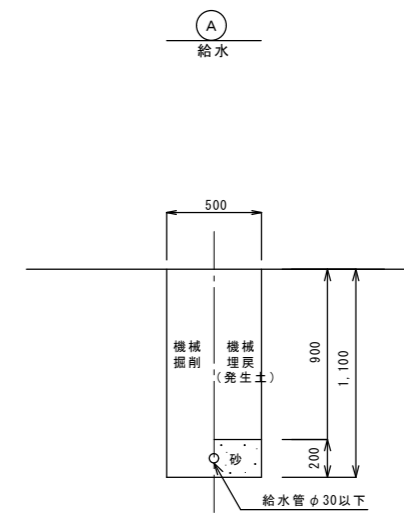
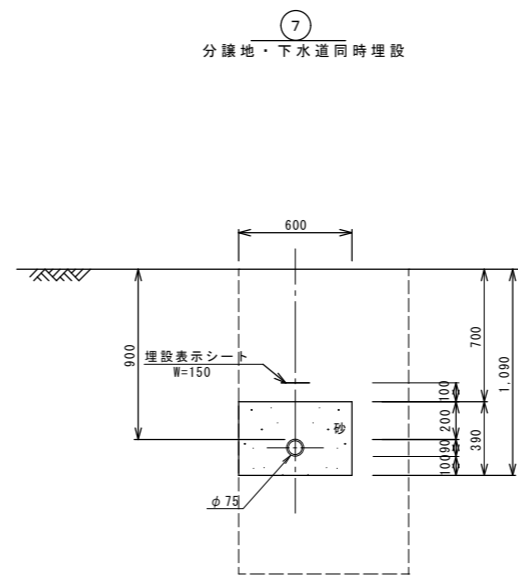
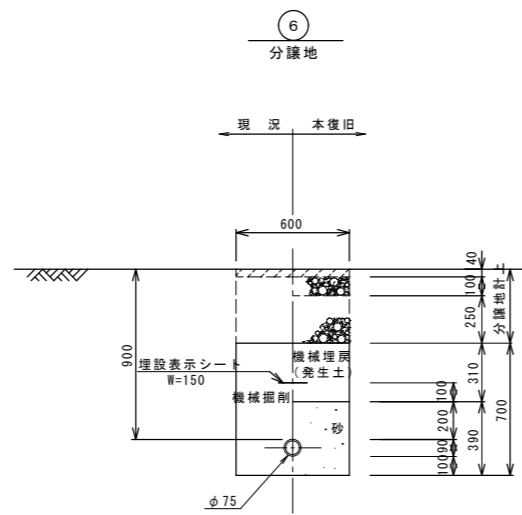
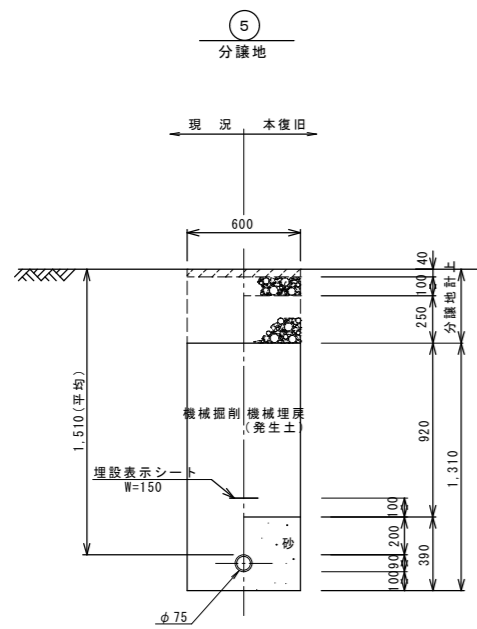
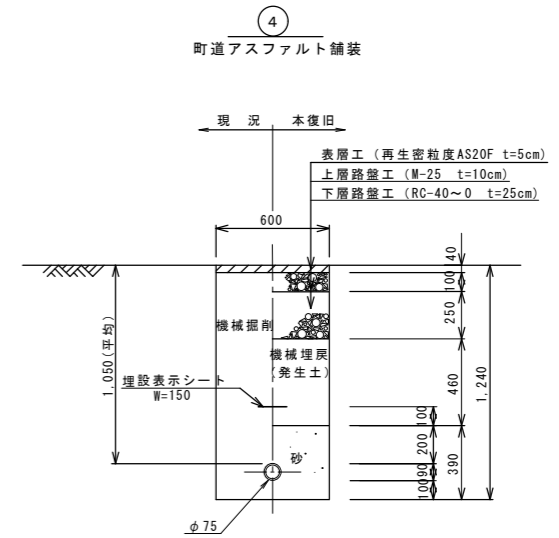
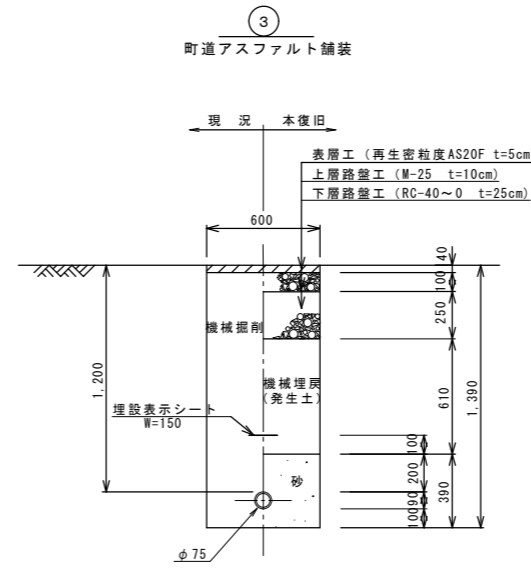
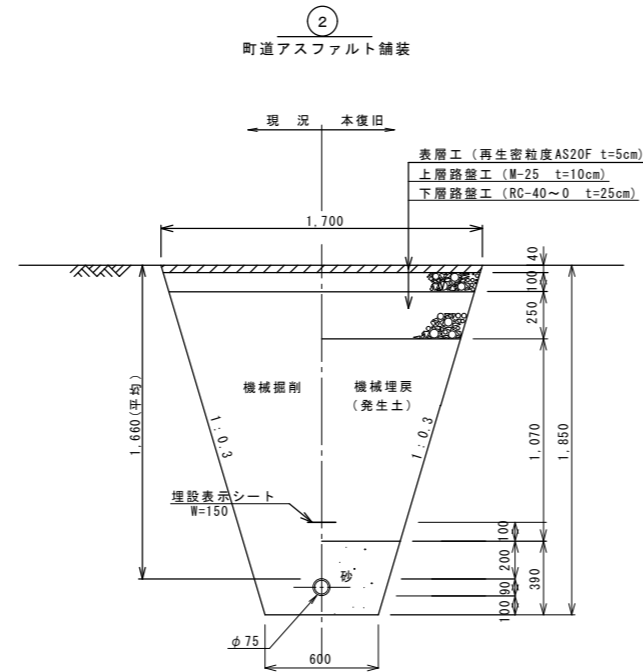
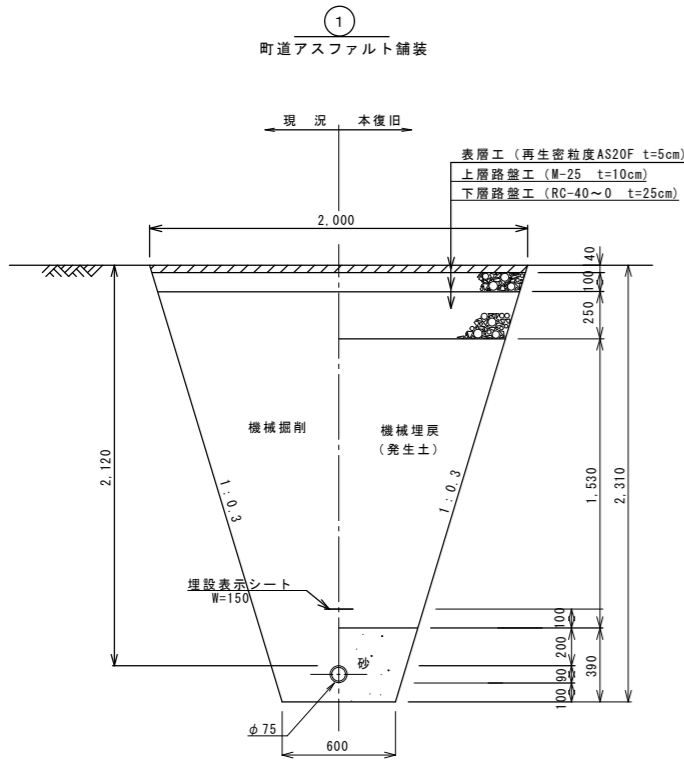
S=FREE



平成26年度 公共下水道関連上水道管布設(補助1)工事	
配管詳細図	縮尺 FREE
箕輪町 木下上一西	
冊数	設計 製図
図面番号	4 葉中之 2
箕輪町役場	

標準掘削断面図

S = 1 : 20



平成26年度	
公共下水道関連上水道布設 (補助1) 工事	
標準掘削断面図	縮尺 1 : 20
箕輪町 木下上一西	
無	計
差	製
図面番号	4 葉中之 4
箕輪町役場	