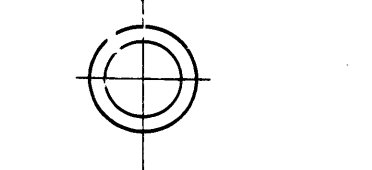
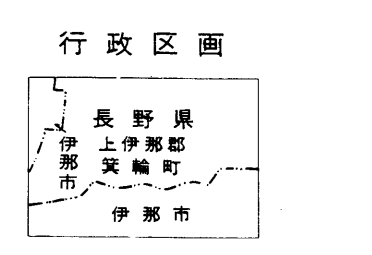


箕輪町道路台帳図

昭和五十七年十月作成



48-8	48-9	48-10
48-13	48-14	48-15

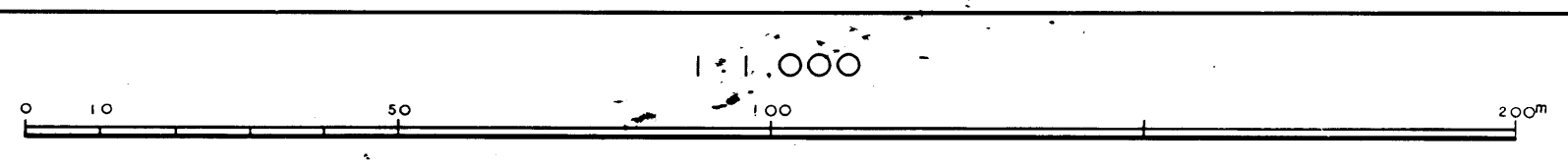


記号

	道路		道路名
	道路幅員		道路勾配
	道路種別		道路舗装
	道路工事		道路閉鎖
	道路交点		道路合流
	道路橋		道路トンネル
	道路排水		道路照明
	道路標識		道路標識
	道路工事現場		道路工事バリケード
	道路工事機材		道路工事車両
	道路工事材料		道路工事現場
	道路工事現場		道路工事現場

この地図は、建設省国土院の承認を得て、同院所管の測量簿及び測量成果を使用して編製したものである。
(承認番号) 昭57、開公第94号
この測量成果は、建設省国土院の承認及び助費を得て、同院所管の測量簿及び測量成果を使用して得たものである。
(承認番号) 昭53、開公第33号

撮影	昭和57年6月	産 係 業 種 系
測 図	昭和57年9月 ステレオプロッターA8	等 高 線 間 隔 1m
現 測	昭和57年10月	
補 正	昭和61年1月	
補 正	昭和63年11月30日	補 正 平成22年3月31日
補 正	平成3年11月30日	補 正 平成26年3月31日
補 正	平成4年11月30日	補 正 平成28年3月31日
補 正	平成6年3月20日	補 正 平成30年3月20日
補 正	平成7年3月20日	補 正 平成32年3月20日
補 正	平成8年3月20日	補 正 平成34年3月20日
補 正	平成9年3月26日	補 正 平成35年3月26日
補 正	平成9年3月31日	補 正 平成35年3月31日



箕輪町