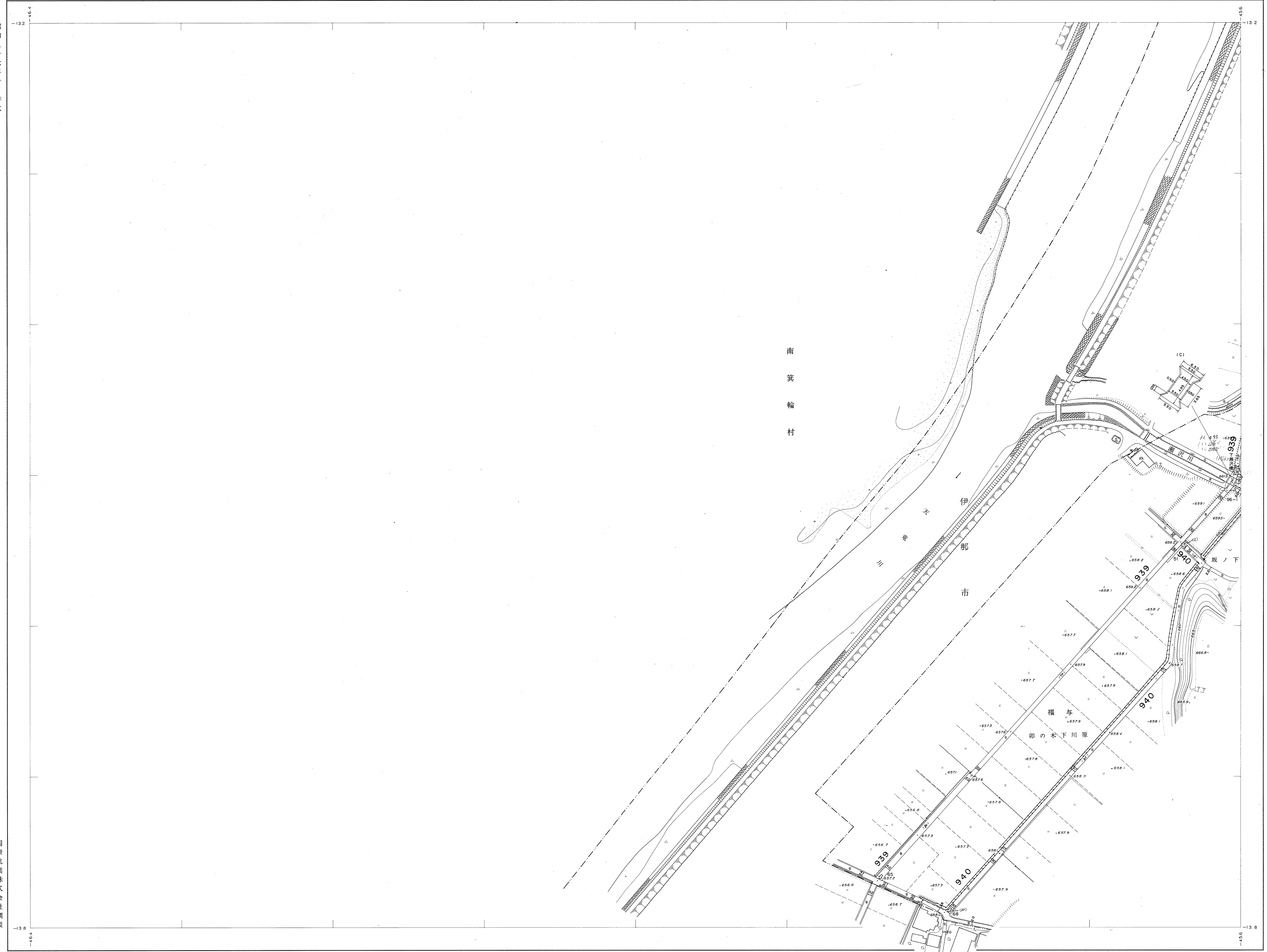
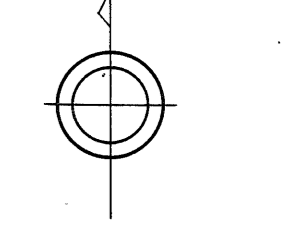
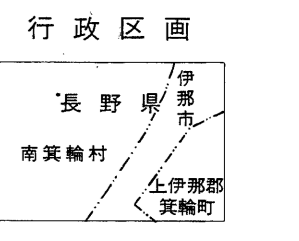


昭和五十七年十月作成

国際航業株式会社調製



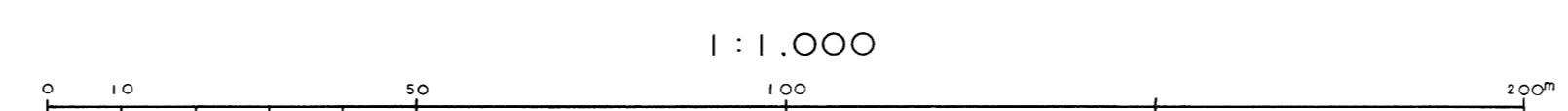
48-7	48-8	48-9
48-12	48-13	48-14



記号

道路	第一種	第二種	第三種	第四種	第五種	第六種	第七種	第八種	第九種	第十種	第十一種	第十二種	第十三種	第十四種	第十五種	第十六種	第十七種	第十八種	第十九種	第二十種	第二十一種	第二十二種	第二十三種	第二十四種	第二十五種	第二十六種	第二十七種	第二十八種	第二十九種	第三十種	第三十一種	第三十二種	第三十三種	第三十四種	第三十五種	第三十六種	第三十七種	第三十八種	第三十九種	第四十種	第四十一種	第四十二種	第四十三種	第四十四種	第四十五種	第四十六種	第四十七種	第四十八種	第四十九種	第五十種	第五十一種	第五十二種	第五十三種	第五十四種	第五十五種	第五十六種	第五十七種	第五十八種	第五十九種	第六十種	第六十一種	第六十二種	第六十三種	第六十四種	第六十五種	第六十六種	第六十七種	第六十八種	第六十九種	第七十種	第七十一種	第七十二種	第七十三種	第七十四種	第七十五種	第七十六種	第七十七種	第七十八種	第七十九種	第八十種	第八十一種	第八十二種	第八十三種	第八十四種	第八十五種	第八十六種	第八十七種	第八十八種	第八十九種	第九十種	第九十一種	第九十二種	第九十三種	第九十四種	第九十五種	第九十六種	第九十七種	第九十八種	第九十九種	第一百種
----	-----	-----	-----	-----	-----	-----	-----	-----	-----	-----	------	------	------	------	------	------	------	------	------	------	-------	-------	-------	-------	-------	-------	-------	-------	-------	------	-------	-------	-------	-------	-------	-------	-------	-------	-------	------	-------	-------	-------	-------	-------	-------	-------	-------	-------	------	-------	-------	-------	-------	-------	-------	-------	-------	-------	------	-------	-------	-------	-------	-------	-------	-------	-------	-------	------	-------	-------	-------	-------	-------	-------	-------	-------	-------	------	-------	-------	-------	-------	-------	-------	-------	-------	-------	------	-------	-------	-------	-------	-------	-------	-------	-------	-------	------

平成4年1月修正
 撮影 昭和57年6月
 測図 昭和57年9月ステレオプロッターA8
 現測 昭和57年10月
 補正 昭和6年1月
 補正 平成3年11月30日
 補正 平成12年3月31日



この図は、建設省国土地理院長の承認を得て、同院所管の測量標及び測量成果を使用して調製したものである。
 (承認番号) 昭57. 関公第33号
 この測量成果は、建設省国土地理院長の承認及び粘着を得て、同院所管の測量標及び測量成果を使用して得たものである。
 (承認番号) 平3. 関公第33号