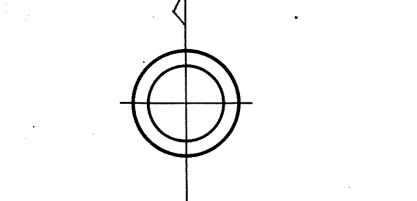
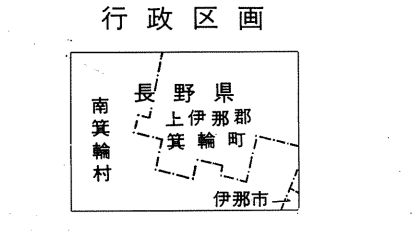


48-2	48-3	48-4
48-7	48-8	48-9
48-12	48-13	48-14



記号

道路	歩道	分断帯	交通標識	高架道路	トンネル	地下鉄	モーター	その他
境界線	境界点	境界線	境界点	境界線	境界点	境界線	境界点	境界線
境界線	境界点	境界線	境界点	境界線	境界点	境界線	境界点	境界線
境界線	境界点	境界線	境界点	境界線	境界点	境界線	境界点	境界線

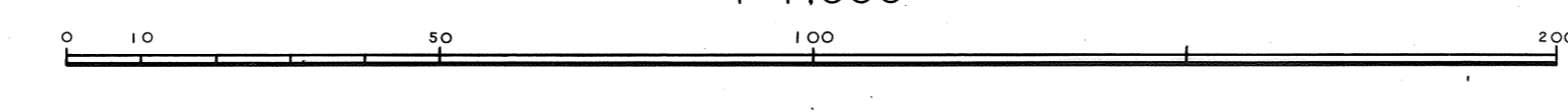


昭和五十七年十月作成

国際航業株式会社調製

補正	年月日	補正	年月日	補正	年月日
補正	昭和57年6月	補正	平成22年3月31日	補正	令和4年3月31日
補正	昭和57年9月	補正	平成25年3月29日		
補正	昭和57年10月	補正	平成26年3月31日		
補正	昭和61年1月	補正	平成28年3月31日		
補正	昭和65年10月5日	補正	平成29年3月31日		
補正	平成3年11月30日	補正	平成29年3月31日		
補正	平成4年11月30日	補正	平成29年3月31日		
補正	平成6年3月31日	補正	平成30年3月31日		
補正	平成12年3月31日	補正	平成30年3月31日		
補正	平成18年3月28日	補正	平成30年3月31日		

1:1,000



この地図は、建設省国土院の承認を得て、同院所管の測量標及び測量成果を使用して調製したものである。
(承認番号) 昭57-関公第94号
この測量成果は、建設省国土院の承認を得て、同院所管の測量標及び測量成果を使用して調製したものである。
(承認番号) 平3-関公第33号