


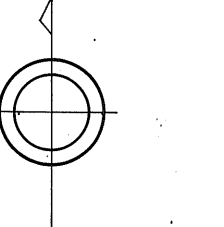
昭和五十七年十月作成

国際航業株式会社調製



26-24	26-25
38-4	38-5
38-9	

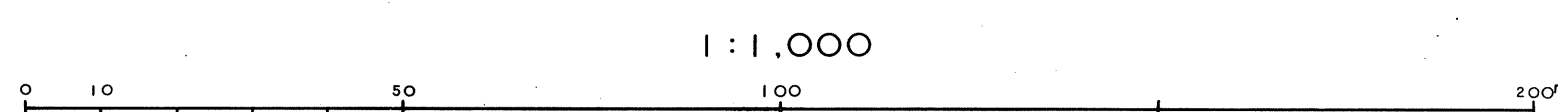
行政区画  
長野県  
上伊那郡  
箕輪町



### 記号

道路	歩道	トンネル	交差部	踏切	盛土部	橋脚	上水	下水	配電	消火栓	その他
線路	歩道	トンネル	交差部	踏切	盛土部	橋脚	上水	下水	配電	消火栓	その他
...	...	...	...	...	...	...	...	...	...	...	...

撮影	昭和57年6月	基準系	測距系
測図	昭和57年9月	ステレオプロッターA8	等高線間隔 1m
現調	昭和57年10月		
補正	昭和56年1月		
補正	平成8年3月20日		
補正	平成9年3月25日		
補正	平成14年3月21日		
補正	平成29年3月31日		



この図面は、建設省国土地理院長の承認を得て、同院所管の測量標及び測量成果を使用して製図したものである。  
(承認番号) 昭57、昭58第4号  
この測量成果は、建設省国土地理院長の承認及び監督を得て、同院所管の測量標及び測量成果を使用して得たものである。  
(承認番号) 平3、昭公第33号