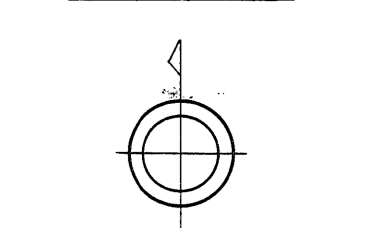


昭和五十七年十月作成



| | | |
|-------|-------|-------|
| 37-19 | 37-20 | 38-16 |
| 37-24 | 37-25 | 38-21 |

行政区画
長野県
上伊那郡
箕輪町

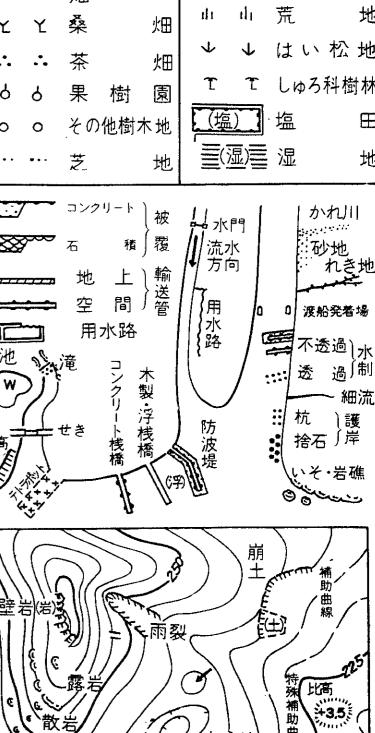


記号

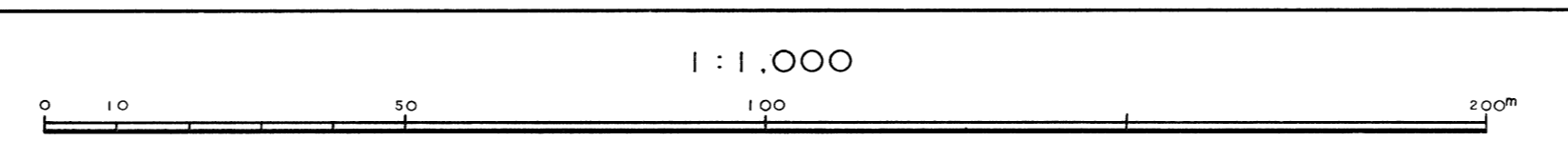
| | | | |
|-------|---|-------|---|
| 道路 | 線 | 道路 | 線 |
| 歩道 | 線 | 歩道 | 線 |
| 分譲地 | 線 | 分譲地 | 線 |
| 交通路 | 線 | 交通路 | 線 |
| 高層部 | 線 | 高層部 | 線 |
| 特殊道路 | 線 | 特殊道路 | 線 |
| 地下道入口 | 線 | 地下道入口 | 線 |
| 雪上げ | 線 | 雪上げ | 線 |
| 石段 | 線 | 石段 | 線 |
| 永久橋 | 線 | 永久橋 | 線 |
| 木橋 | 線 | 木橋 | 線 |
| 渡 | 線 | 渡 | 線 |
| 医務環境 | 線 | 医務環境 | 線 |
| かみきり | 線 | かみきり | 線 |
| 交通量調査 | 線 | 交通量調査 | 線 |
| 公共電 | 線 | 公共電 | 線 |
| 電 | 線 | 電 | 線 |
| 停車場 | 線 | 停車場 | 線 |
| 灯 | 線 | 灯 | 線 |
| 電 | 線 | 電 | 線 |
| 信号 | 線 | 信号 | 線 |
| 防音 | 線 | 防音 | 線 |
| 上水 | 線 | 上水 | 線 |
| 下水 | 線 | 下水 | 線 |
| ガス | 線 | ガス | 線 |
| 配電 | 線 | 配電 | 線 |
| 電 | 線 | 電 | 線 |
| 溝 | 線 | 溝 | 線 |
| その他 | 線 | その他 | 線 |

| | |
|----------------|----------------|
| △ 37.2 国家三等点 | △ 37.2 国家三等点 |
| ○ 37.2 国家二等点 | ○ 37.2 国家二等点 |
| ○ 14.83 国家一等点 | ○ 14.83 国家一等点 |
| ○ 14.83 国家二等点 | ○ 14.83 国家二等点 |
| ○ 14.83 国家三等点 | ○ 14.83 国家三等点 |
| ○ 14.83 国家四等点 | ○ 14.83 国家四等点 |
| ○ 14.83 国家五等点 | ○ 14.83 国家五等点 |
| ○ 14.83 国家六等点 | ○ 14.83 国家六等点 |
| ○ 14.83 国家七等点 | ○ 14.83 国家七等点 |
| ○ 14.83 国家八等点 | ○ 14.83 国家八等点 |
| ○ 14.83 国家九等点 | ○ 14.83 国家九等点 |
| ○ 14.83 国家十等点 | ○ 14.83 国家十等点 |
| ○ 14.83 国家十一等点 | ○ 14.83 国家十一等点 |
| ○ 14.83 国家十二等点 | ○ 14.83 国家十二等点 |
| ○ 14.83 国家十三等点 | ○ 14.83 国家十三等点 |
| ○ 14.83 国家十四等点 | ○ 14.83 国家十四等点 |
| ○ 14.83 国家十五等点 | ○ 14.83 国家十五等点 |
| ○ 14.83 国家十六等点 | ○ 14.83 国家十六等点 |
| ○ 14.83 国家十七等点 | ○ 14.83 国家十七等点 |
| ○ 14.83 国家十八等点 | ○ 14.83 国家十八等点 |
| ○ 14.83 国家十九等点 | ○ 14.83 国家十九等点 |
| ○ 14.83 国家二十等点 | ○ 14.83 国家二十等点 |

| | |
|----------------|----------------|
| ○ 14.83 国家一等点 | ○ 14.83 国家一等点 |
| ○ 14.83 国家二等点 | ○ 14.83 国家二等点 |
| ○ 14.83 国家三等点 | ○ 14.83 国家三等点 |
| ○ 14.83 国家四等点 | ○ 14.83 国家四等点 |
| ○ 14.83 国家五等点 | ○ 14.83 国家五等点 |
| ○ 14.83 国家六等点 | ○ 14.83 国家六等点 |
| ○ 14.83 国家七等点 | ○ 14.83 国家七等点 |
| ○ 14.83 国家八等点 | ○ 14.83 国家八等点 |
| ○ 14.83 国家九等点 | ○ 14.83 国家九等点 |
| ○ 14.83 国家十等点 | ○ 14.83 国家十等点 |
| ○ 14.83 国家十一等点 | ○ 14.83 国家十一等点 |
| ○ 14.83 国家十二等点 | ○ 14.83 国家十二等点 |
| ○ 14.83 国家十三等点 | ○ 14.83 国家十三等点 |
| ○ 14.83 国家十四等点 | ○ 14.83 国家十四等点 |
| ○ 14.83 国家十五等点 | ○ 14.83 国家十五等点 |
| ○ 14.83 国家十六等点 | ○ 14.83 国家十六等点 |
| ○ 14.83 国家十七等点 | ○ 14.83 国家十七等点 |
| ○ 14.83 国家十八等点 | ○ 14.83 国家十八等点 |
| ○ 14.83 国家十九等点 | ○ 14.83 国家十九等点 |
| ○ 14.83 国家二十等点 | ○ 14.83 国家二十等点 |



平成4年1月修正
撮影 昭和57年6月
測図 昭和57年9月
実施 昭和57年10月
修正 昭和61年1月
修正 昭和63年11月30日
修正 平成6年3月20日



この地図は、建設省国土院の承認を得て、同院所管の測量標及び測量成果を使用して製図したものである。
(測図番号) 昭57、測公第54号
この測量成果は、建設省国土院の承認及び助言を得て、同院所管の測量標及び測量成果を使用して得たものである。
(測図番号) 平3、測公第33号