

昭和五十七年十月作成

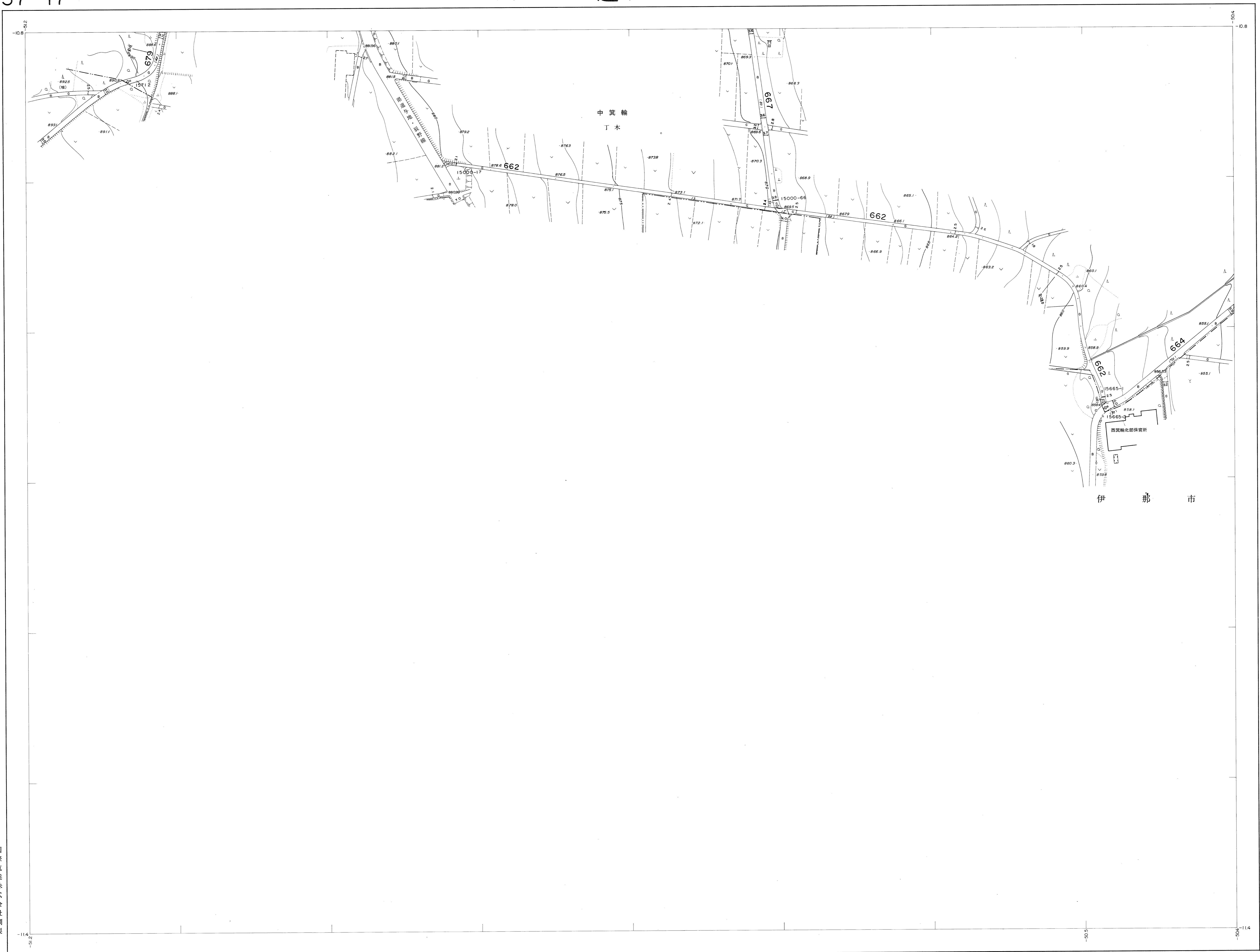
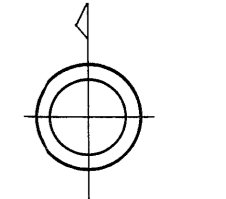


Table with grid coordinates: 37-11, 37-12, 37-13, 37-17, 37-18

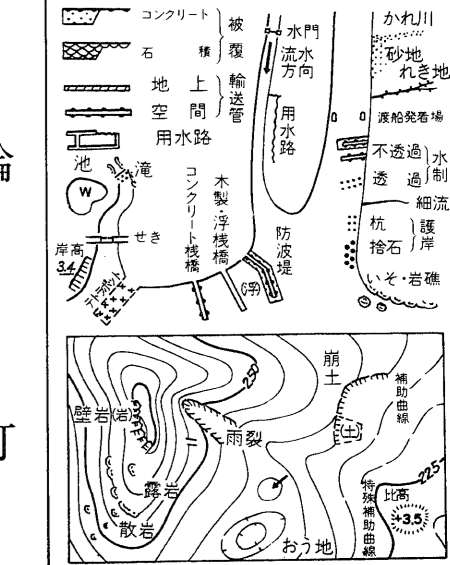
行政区画

長野県  
上伊那郡  
箕輪町

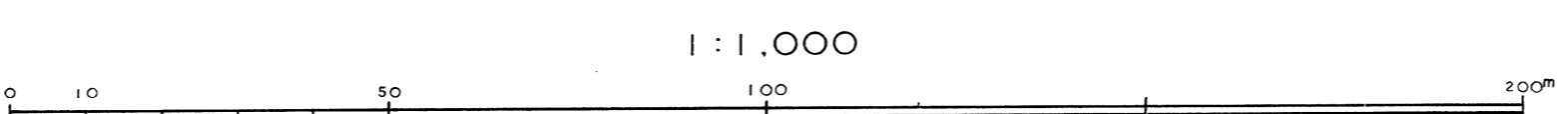


記号

- Legend listing various symbols for roads, buildings, and terrain.



平成4年1月修正  
編者 昭57年6月  
測図 昭57年9月ステレオプロッターA8  
現調 昭57年10月  
補正 昭60年1月  
補正 平成4年11月20日  
補正 平成6年3月20日



この地図は、建設省国土院院長の承認を得て、同院所管の測量標及び測量成果を使用して編製したものである。(承認番号) 昭57-関公第94号  
この測量成果は、建設省国土院院長の承認及び助言を得て、同院所管の測量標及び測量成果を使用して得たものである。(承認番号) 平3-関公第33号