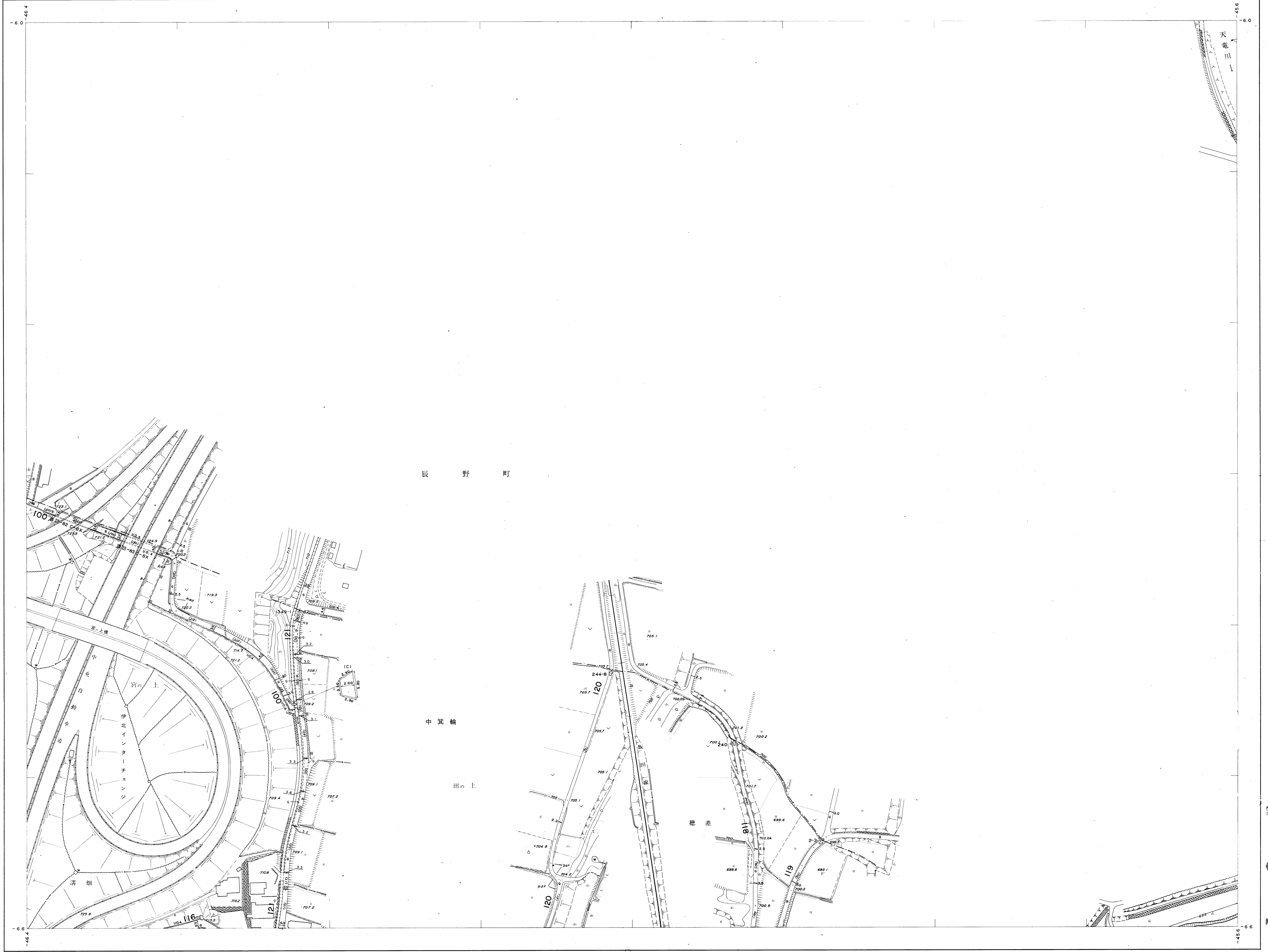
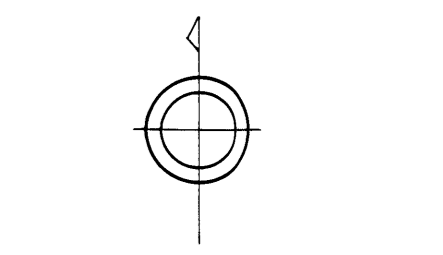


昭和五十七年十月作成



18-2318-24  
28-2 28-3 28-4  
28-7 28-8 28-9

行政区画  
長野県  
上伊那郡  
箕輪町

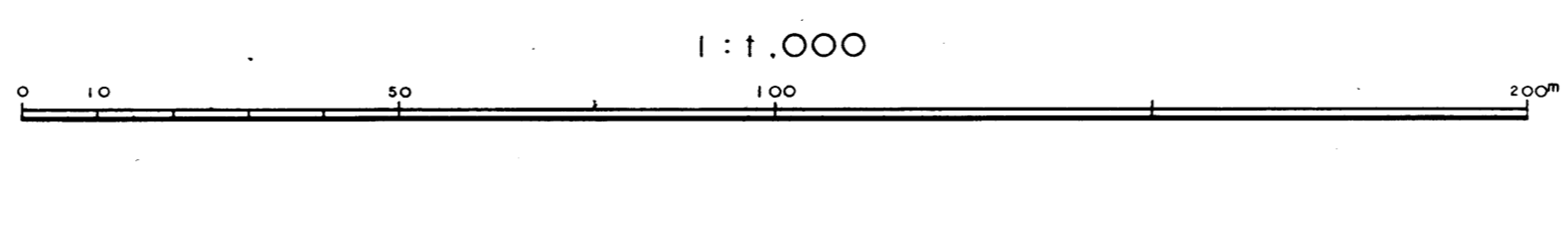


記号

	道路		等高線
	排水溝		川
	塀		田舎
	建物		林
	電信柱		井
	水塔		神社
	学校		庁舎
	駅		橋
	トンネル		鉄道
	ダム		電力線
	下水道		道路標識
	排水溝蓋		ガードレール
	排水溝蓋マンホール		ガードレール標識
	排水溝蓋マンホール街灯		ガードレール標識街灯
	排水溝蓋マンホール街灯電柱		ガードレール標識街灯電柱
	排水溝蓋マンホール街灯電柱電信柱		ガードレール標識街灯電柱電信柱
	排水溝蓋マンホール街灯電柱電信柱電柱		ガードレール標識街灯電柱電信柱電柱
	排水溝蓋マンホール街灯電柱電信柱電柱街灯		ガードレール標識街灯電柱電信柱電柱街灯

平成4年1月修正  
撮影 昭和57年6月  
測図 昭和57年9月ステレオプロッターA8  
実施 昭和57年10月  
修正 昭和58年1月  
補正 平成6年3月20日  
補正 平成27年3月31日

座標系 第四系  
等高線間隔 1m



この図は、建設省国土院の承認を得て、同院所管の測量標及び測量成果を使用して作成したものである。(測定基) 昭64年 昭公第94号  
この測量成果は、建設省国土院の承認及び助成を得て、同院所管の測量標及び測量成果を使用して得たものである。(承認番号) 平3、関公第33号

