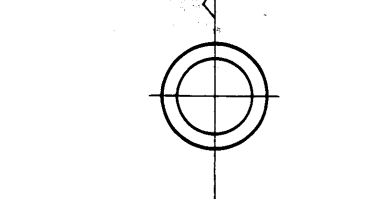


昭和五十七年十月作成

27-19-27-2028-16
27-24-27-2528-21
37-4 37-5 38-1

行政区画
長野県
上伊那郡
箕輪町

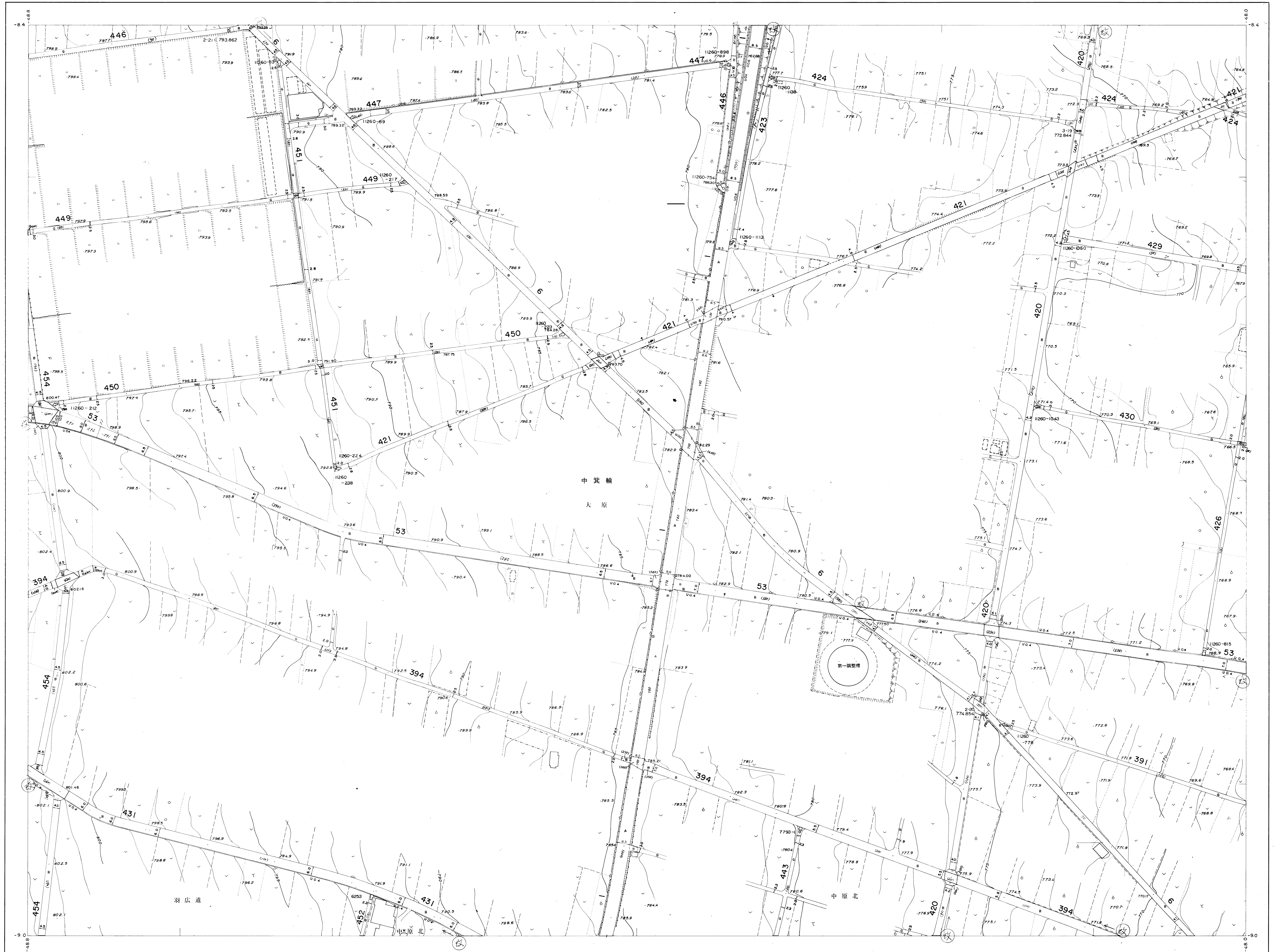


記号

	国道		県道		市道
	道路標高		道路幅員		道路種別
	川		川		用水路
	トンネル		橋		架り橋
	駅		駅舎		ホーム
	学校		公共施設		墓
	寺		神社		公園
	森林		樹		境界

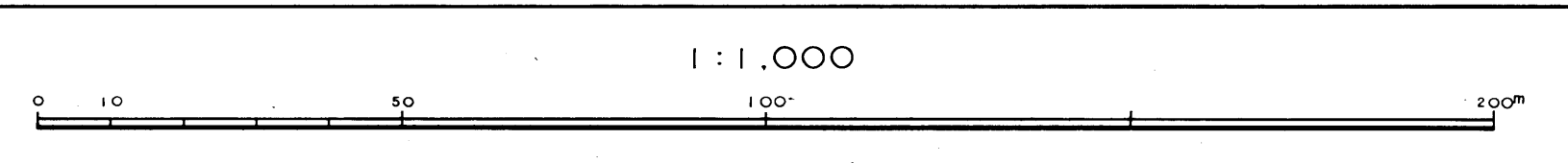
この図は、建設省国土院の承認を得て、同院所管の測量標及び測量成果を使用し作成したものである。(承認番号) 昭57、関公第 94 号

この測量成果は、建設省国土院の承認及び助言を得て、同院所管の測量標及び測量成果を使用し得たものである。(承認番号) 平 3、関公第 33 号



平成4年1月修正
撮影 昭和57年6月
測量 昭和57年9月ステロプロックA8
現図 昭和57年10月
編正 昭和61年1月
編正 昭62年10月5日
編正 平成3年11月30日
編正 平成4年11月30日
編正 平成8年3月20日
編正 平成17年3月25日

編者 栗原謙
縮尺 縮尺 1m



国際航業株式会社調製