

箕輪町町勢要覧 2014

DATA

ふ  
の  
ち

「人・地域が輝き創造と  
活力あふれるまち箕輪」を目指して。



箕輪町



### 町章の意味するもの

町名「箕輪」を率直に図案化し、  
この町の豊かさと平和を象徴している。

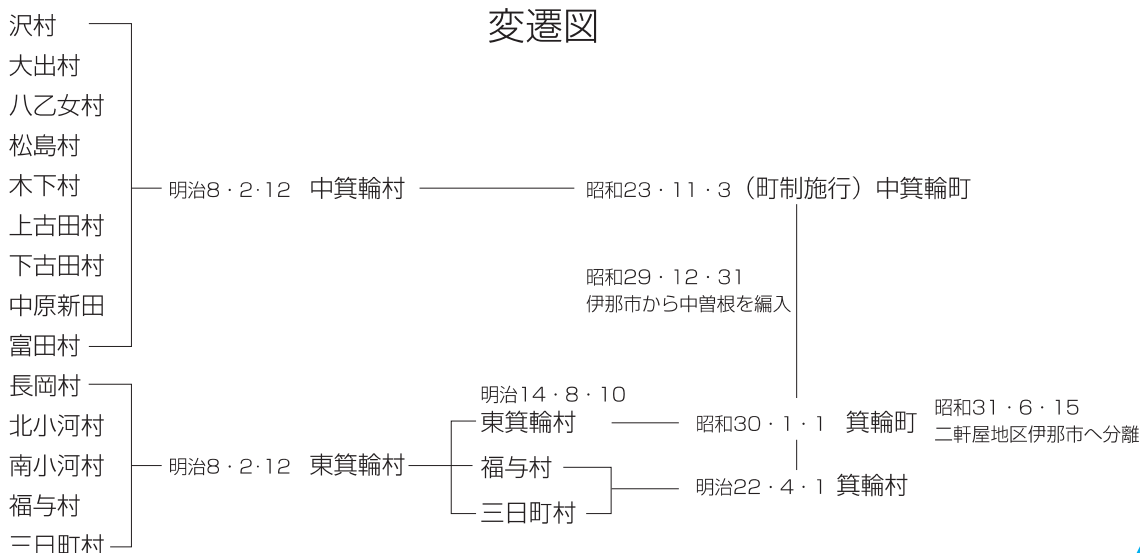
(昭和34年11月3日制定)

### 箕輪町民憲章 (昭和60年7月1日制定)

わたくしたちの箕輪町は、歴史の古い<sup>ふきはら</sup>蒨原の里にあり、美しい自然にはぐくまれ、先人の努力によって築かれた輝かしい郷土です。わたくしたちは、このまちの住民であることに誇りをもち、さらにあすに向けて、創造性豊かなすばらしいまちにすることを願って、町民憲章を定めます。

- 1 自然を愛し、空と水と緑のきれいなまちをつくります。
- 1 健康で明るい家庭を築き、おもいやりのある幸せなまちをつくります。
- 1 働くよろこびをもち、産業の豊かな活力あるまちをつくります。
- 1 教養を高め、スポーツに親しみ、うるおいのあるまちをつくります。
- 1 きまわりを守り、平和で住みよいまちをつくります。


### 変遷図



### 利用される方に

表中特に注記しないかぎり、年次欄の「年」とは暦年(1月~12月)、「年度」とは会計年度(4月~翌年3月)を示しています。本書の統計表の記号は次の通りです。

- (-) 事実のないもの
- (...) 不詳または調査を欠くもの
- (0) 単位未満のもの
- (△) マイナス
- (×) 統計法により公表をひかえたもの



もみちゃん

箕輪町イメージキャラクター



### 役場の位置

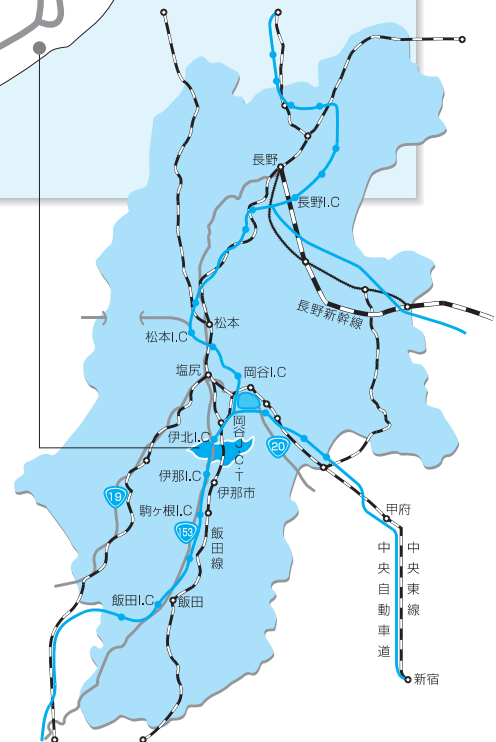
- 海 抜 708m
- 東 経 137度59分
- 北 緯 35度54分

### 町の面積・人口

- 面 積 86.12km<sup>2</sup>
- 人 口 25,200人  
(H26.4.1現在)

### 箕輪町役場からの距離

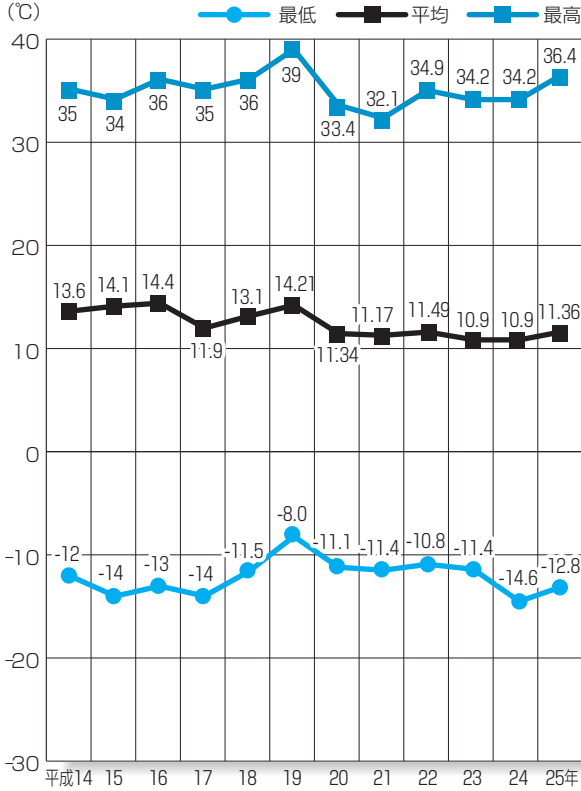
長野県庁	……113.0km
伊那合同庁舎	…… 8.4km
辰野町役場	…… 7.5km
南箕輪村役場	…… 4.4km
伊那市役所	……10.2km
高遠町総合支所	……17.2km
長谷総合支所	……23.3km
宮田村役場	……16.8km
駒ヶ根市役所	……21.5km
飯島町役場	……28.5km
中川村役場	……36.5km



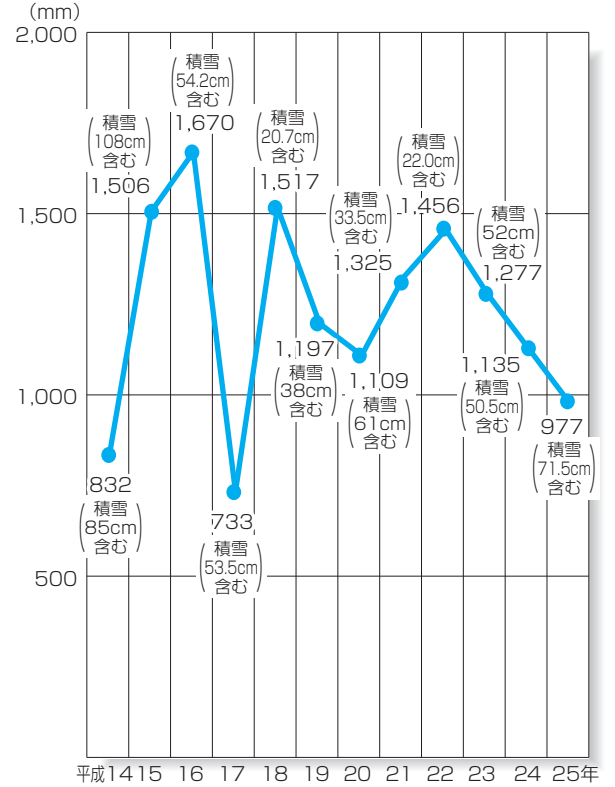
本町は県のほぼ中央部、上伊那郡の北部に位置し、河岸段丘の典型的な地勢を示しています。中部平坦地を北から南へ天竜川が貫流し、竜東は狭小な台地から伊那山脈に、竜西は広い緩傾斜の台地となって中央アルプス連峰に続き、ともに農耕地帯を形成しています。周囲は、東に山林をもって諏訪市・伊那市高遠町に接し、南は耕地・原野をもって伊那市・南箕輪村に連なり、西北は耕地・山林をもって辰野町に接しています。また、一級河川として西に桑沢川・深沢川・帯無川、東に沢川等があり、いずれも天竜川に合流しています。平坦部をほぼ南北に、幹線道路（国道153号・主要地方道伊那辰野停車場線・県道与地辰野線・主要地方道伊那箕輪線・町道1号線・国道153号バイパス・中央自動車道西宮線）が走り、これらを結んで多数の主要町道等が走っています。JR飯田線も中部平坦地を天竜川に沿って南北に走り、町内に伊那松島・木下・沢の3駅があります。

## 気象概要

### ●気温の推移



### ●年間降水量の推移



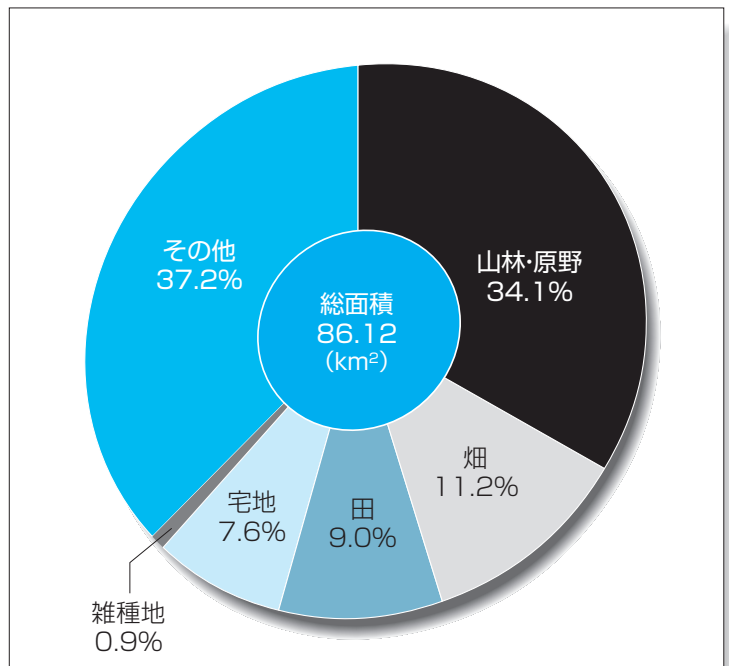
資料/箕輪消防署

## 地目別面積

平成26年1月1日現在

種類別	面積 (km <sup>2</sup> )
山林	24.18
原野	5.18
畑	9.64
田	7.79
宅地	6.57
雑種地	0.77
その他	31.99
計	86.12

### ●地目別の総面積に対する割合



資料/土地に関する概要調査 平成26年1月1日現在