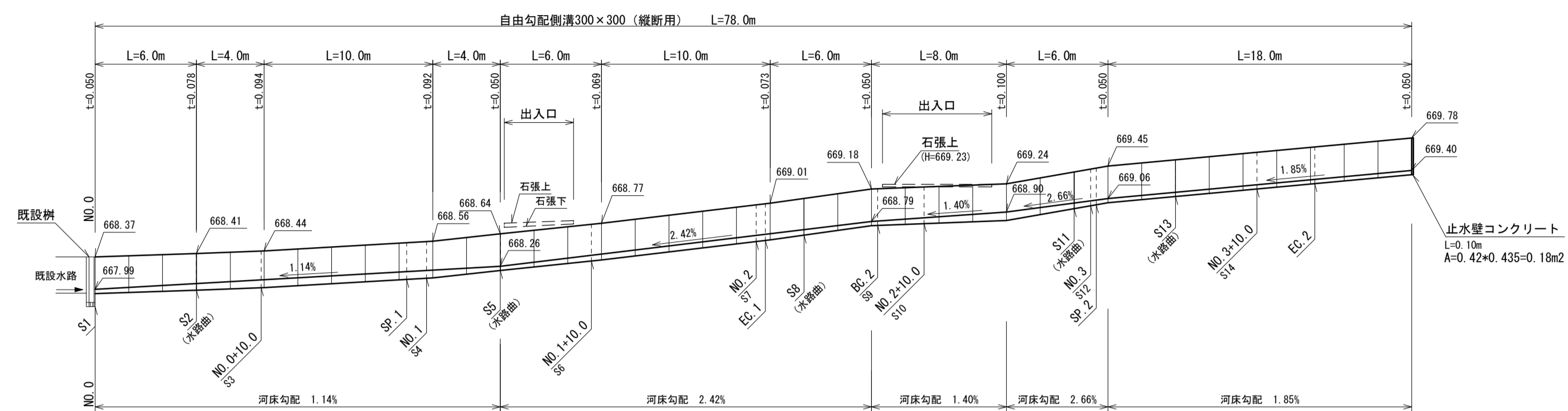


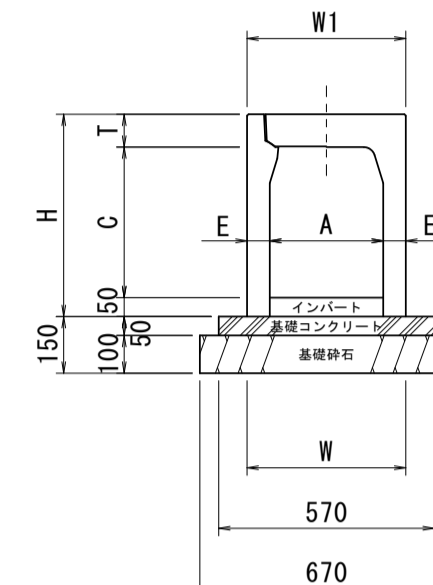
水路展開図 S=1:250



DL=665.00

構造図

自由勾配側溝 (縦断用) S=1:20

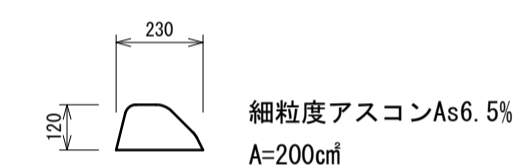


寸法表及び材料表 (10m当たり)

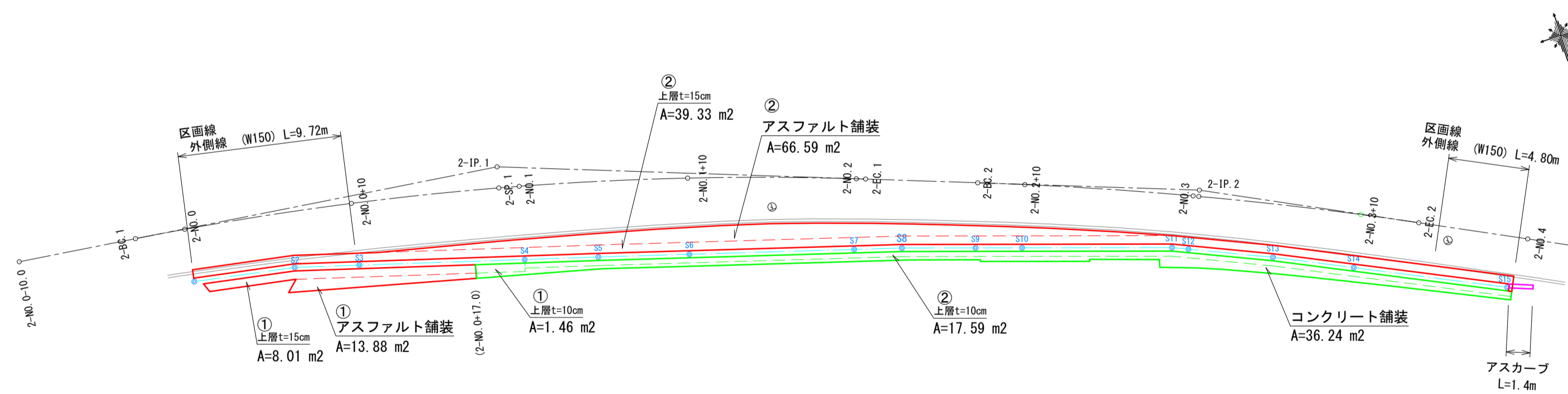
呼び名 (幅×高)	寸法 (mm)							参考重量 (kg)	基礎コン (m3)	基礎砕石 (m2)	型枠 (m2)
	A	C	W	W1	H	T	E				
300×300	300	298	420	420	435	87	60	315	0.285	6.70	1.0

注: 基礎砕石厚は、10cmです。

アスカーブ S=1:20




舗装展開図 S=1:250



※面積=CAD計測

撤去平面図 S=1:250



令和5年度 町単独測量設計業務委託			
番号	2 / 2	展開図・構造図・撤去図	縮尺 図示
町道8号線			
箕輪町三日町下町			
設計会社	株式会社 伊那測量		
測量会社	株式会社 伊那測量		
調査会社			
箕輪町役場			