

計画平面図


基準点座標一覧表 (任意座標系)

点名	X座標	Y座標
T-1	5000.000	5000.000
T-3	5020.430	4933.579

境界杭座標一覧表 (任意座標系)

点名	X座標	Y座標
A	5015.909	4965.920
B	5021.527	4949.032
C	5026.145	4937.022

(*工事完了後境界杭を復元設置)



中心点座標一覧表 (任意座標系)

点名	X座標	Y座標
2-NO.0+10.0	5002.426	5007.273
2-IP.1	5006.189	4976.634
2-IP.2	5020.854	4939.644
2-EP	5030.943	4919.977
2-NO.1	5003.341	5000.309
2-NO.0	5003.352	4997.361
2-NO.0+10	5005.469	4987.511
2-SP.1	5007.405	4978.938
2-NO.1	5007.703	4977.766
2-NO.1+10	5010.445	4968.150
2-NO.2	5013.690	4956.693
2-EC.1	5013.885	4958.172
2-SC.2	5016.224	4951.953
2-NO.2+10	5017.225	4949.338
2-NO.3	5021.061	4940.104
2-SP.2	5021.197	4939.796
2-NO.3+10	5025.294	4931.045
2-EC.2	5026.857	4927.943
2-NO.4	5029.836	4922.136

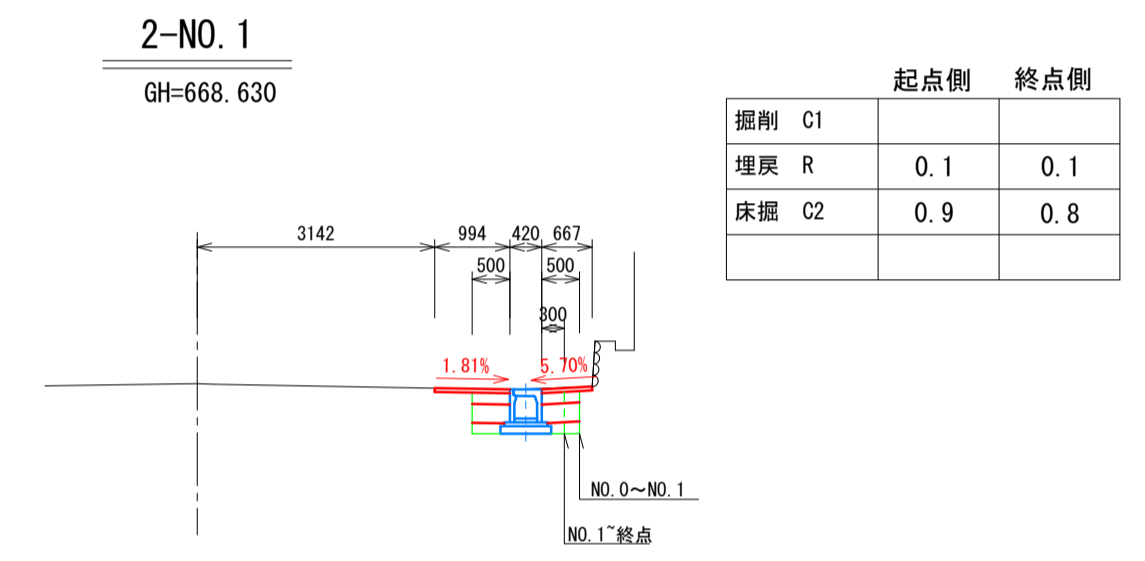
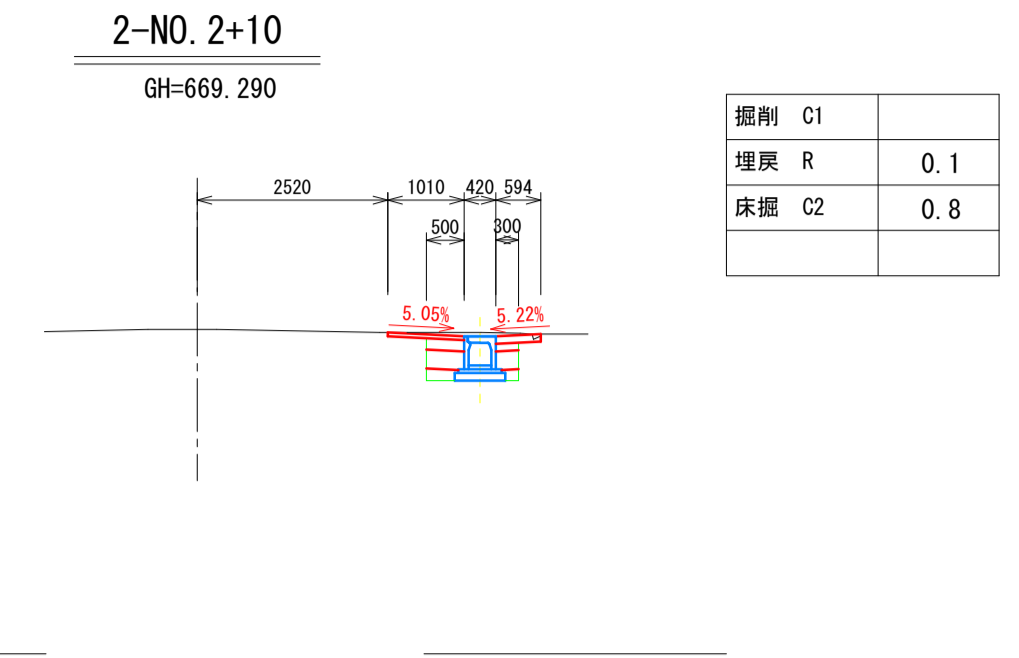
方向杭座標一覧表 (任意座標系)

点名	X座標	Y座標
2-NO.0R2.5	5006.225	4997.725
2-NO.0+10R2.8	5008.214	4988.064
2-SP.1R2.9	5010.218	4978.642
2-NO.1R2.9	5010.512	4978.488
2-NO.1+10R2.7	5013.021	4968.959
2-NO.2R2.4	5015.939	4959.531
2-EC.1R2.4	5016.131	4959.017
2-EC.2R2.3	5018.377	4952.763
2-NO.2+10R2.3	5019.368	4950.174
2-NO.3R2.3	5023.165	4941.022
2-SP.2R2.3	5023.300	4940.727
2-NO.3+10R2.3	5027.356	4932.064
2-EC.2R2.3	5028.903	4928.993
2-NO.4R2.3	5031.882	4923.186
2-EP2.3	5032.989	4921.027

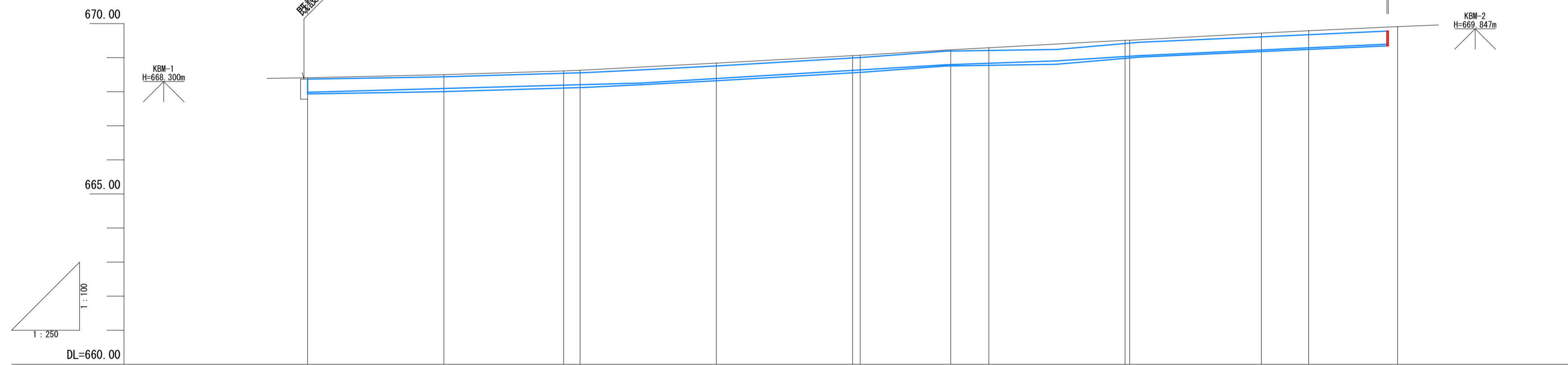
水路中心座標一覧表 (任意座標系)

点名	X座標	Y座標
S1	5006.871	4997.821
S2	5007.980	4991.911
S3	5009.085	4988.240
S4	5011.913	4978.848
S5	5013.172	4974.064
S6	5014.353	4969.502
S7	5017.614	4960.156
S8	5018.443	4957.449
S9	5019.837	4953.312
S10	5023.717	4950.701
S11	5023.557	4942.275
S12	5023.958	4941.382
S13	5026.020	4936.789
S14	5028.138	4932.450
S15	5032.164	4924.205

横断面図 S=1:100

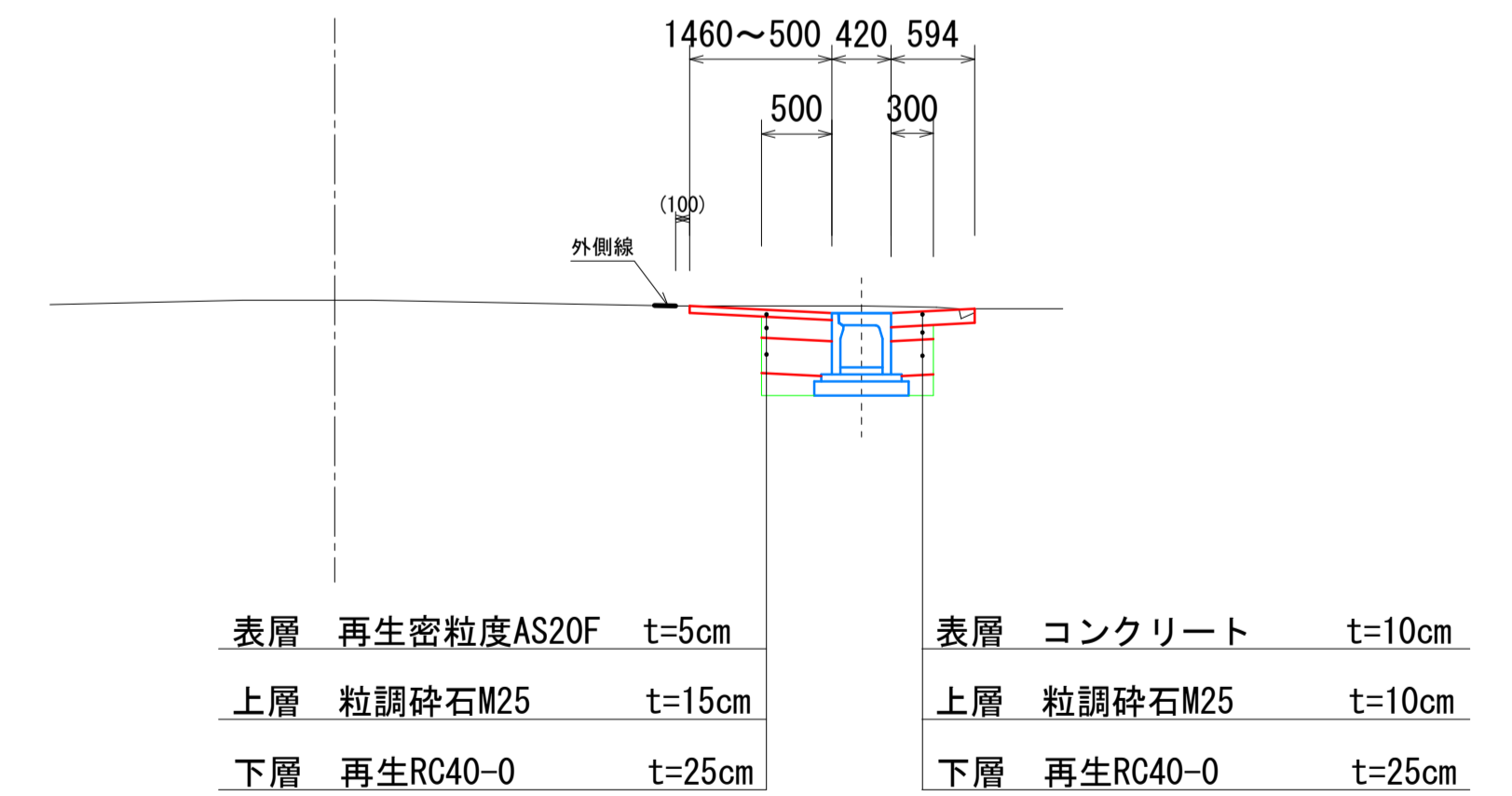


縦断面図



河床勾配	667.99		i=1.14% L=24.023m		666.26		i=2.42% L=22.007m		666.79		i=1.40% L=8.000m		666.90		i=2.66% L=6.020m		666.06		i=1.85% L=18.006m		666.40		
計画高																							
地盤高	666.41	666.50	666.61	666.63	666.84	669.00	669.07	669.22	669.29	669.51	669.51	669.72	669.79	669.91									
追加距離	0.00	10.00	18.79	20.00	30.00	48.99	47.20	50.00	66.99	70.00	73.47	80.00											
単距離	0.00	10.00	8.79	1.21	10.00	10.00	0.56	6.64	2.80	10.00	0.34	9.66	3.47	6.53									
測点	2-NO.0	2-NO.0+10	2-SP.1	2-NO.1	2-NO.1+10	2-NO.2	2-NO.2+10	2-NO.2+10	2-SP.2	2-NO.3+10	2-EC.2	2-NO.4											
曲線	IP-1 I=13.97-37 R=190.000 TL=21.861 CL=43.531 SL=1.24												IP-2 I=4=32-42 R=230.000 TL=13.151 CL=26.273 SL=0.376										

標準断面図 S=1:50



令和5年度 町単独測量設計業務委託				
番号	1/2	平面図・縦断面・横断面	縮尺	図示
町道8号線				
箕輪町三日町下町				
設計会社	株式会社 伊那測量			
測量会社	株式会社 伊那測量			
調査会社	株式会社 伊那測量			
箕輪町役場				