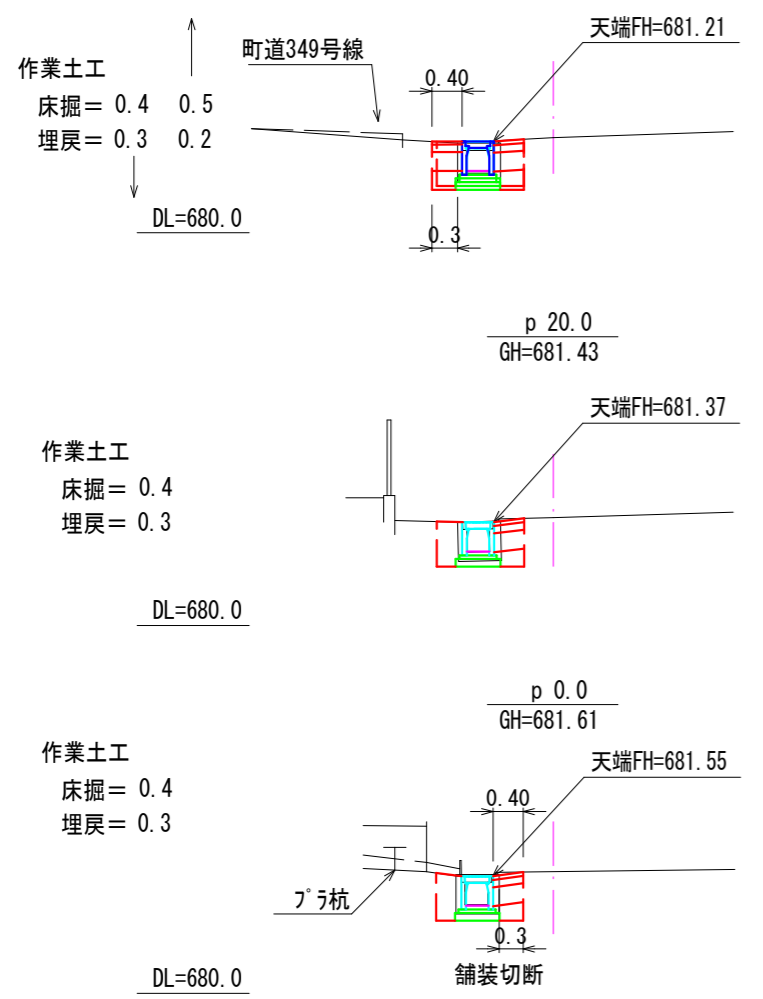
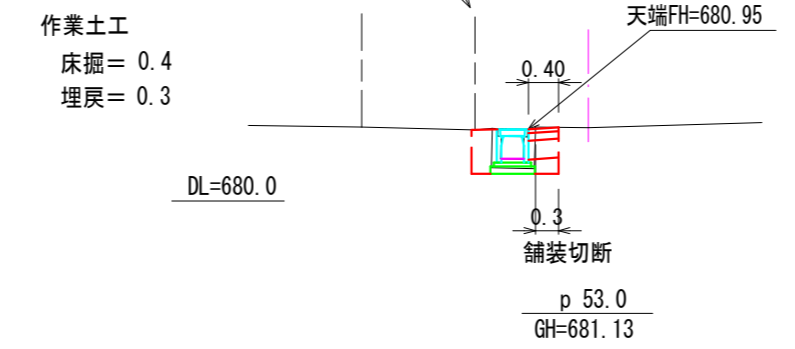


横断図 S=1/100

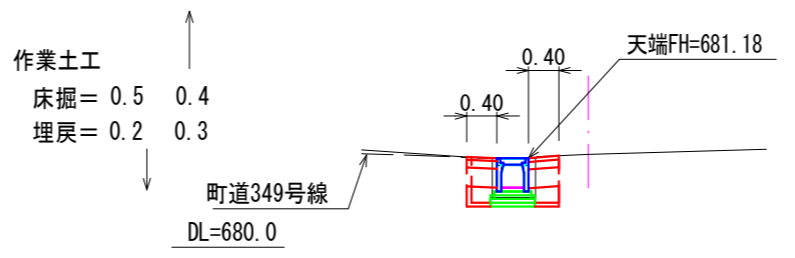


DL=680.0



DL=680.0

DL=680.0



DL=680.0

DL=680.0

注) 面積 (A) はCADソフトの求積機能によります。  
 注) 現況の各図面はオフセット等による見取りを含みます。

令和 4 年度 町単独側溝改修 工事
番号 1/2 縦断・横断図 縮尺 図示
町道54号線 箕輪町 松島 坂井北
照査 設計 製図
箕輪町役場

