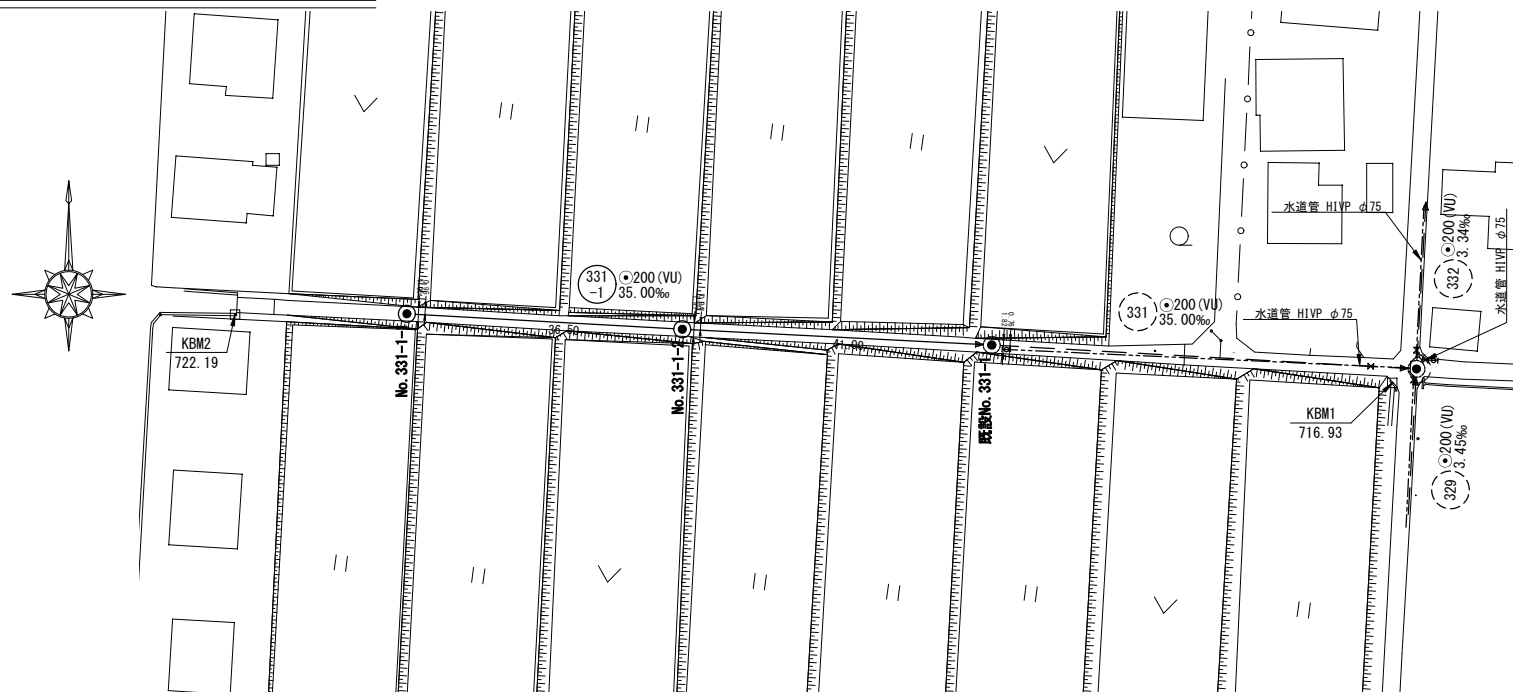
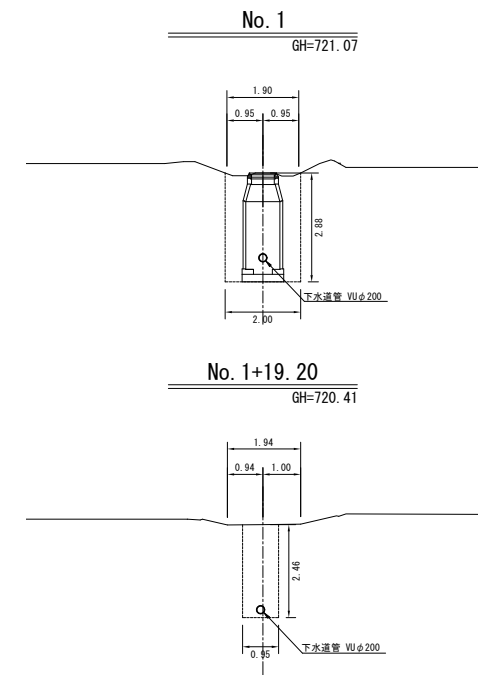


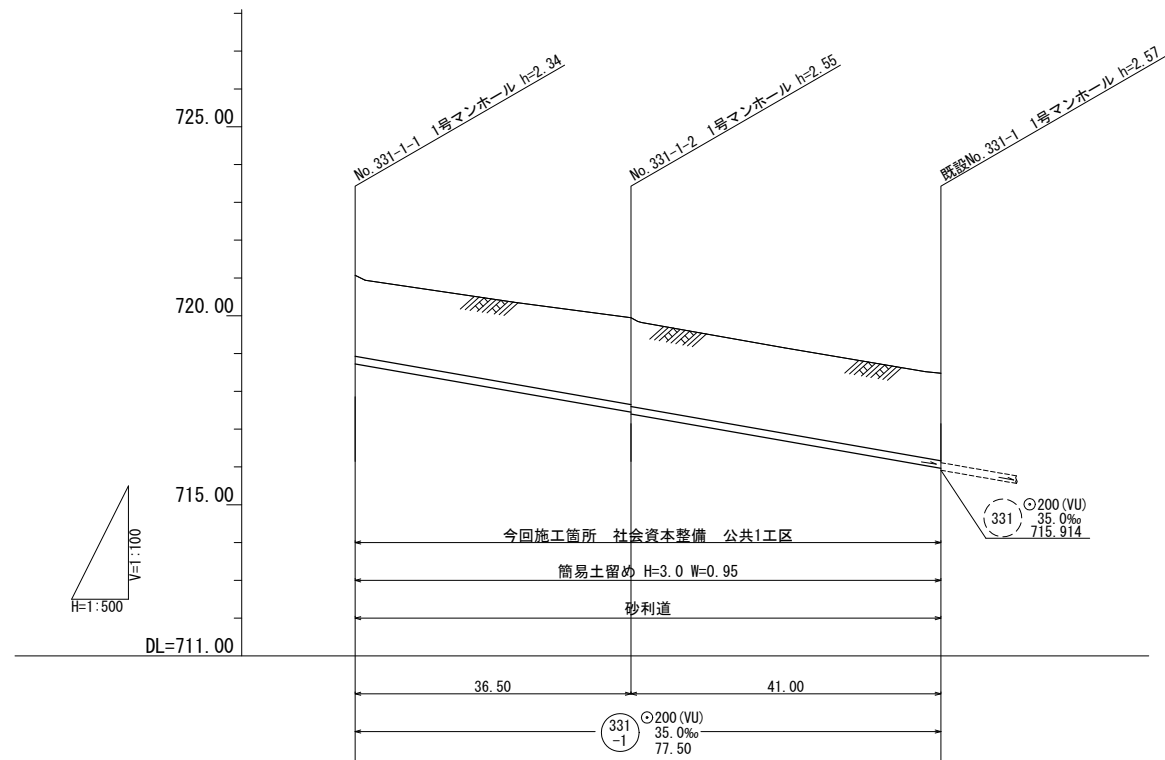
平面図 S=1:500



横断面図 S=1:100

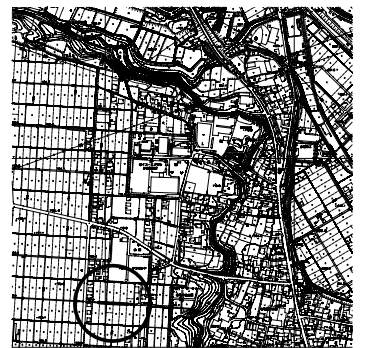


縦断面図 縮尺 縦 1:100 横 1:500



地盤高	721.07	719.95	718.48
土被	2.13	2.29 2.34	2.31
管底高	718.727	717.449 717.399	715.964 715.914
掘削深	2.45	2.61 2.66	2.62
通加距離	0.00	36.50	77.5

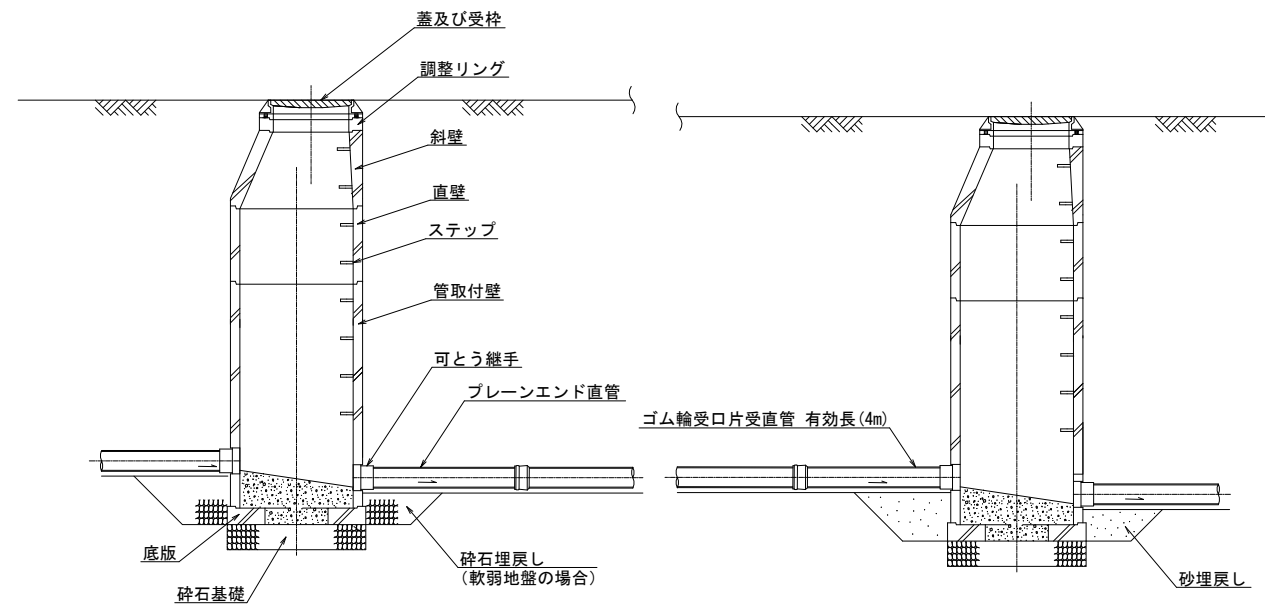
位置図 S=1:10,000



路線番号表			
331-1			
令和3年度 社会資本整備交付金事業 公共下水道管埋設工事(1工区)			
平面/縦断/横断面図 縮尺 図示			
箕輪町 松島北3 交付金事業 公共 1工区			
町長	白鳥	課長	鈴木
照査	設計	製図	
図面番号 2 葉中之 1			
箕輪町役場			

# マンホール継手部詳細図

縮尺 1 : 30

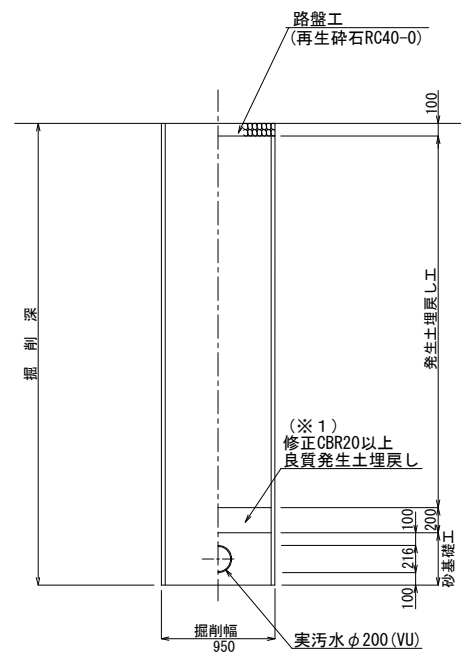


# 土工標準図

縮尺 1 : 30

## 砂利道

## 掘削 埋戻し



※1 良質発生土は、石・がれきなど管に影響を及ぼすような固形物をいっしょに埋め込んではいけません。(修正CBR20以上)

令和3年度 社会資本整備交付金事業 公共下水道管渠埋設工事(1工区)			
構造図	縮尺	図示	
箕輪町 松島北3 交付金事業 公共 1 工区			
町長	白鳥	課長	鈴木
照査	設計	製図	
図面番号 2 葉中之 2			
箕輪町役場			