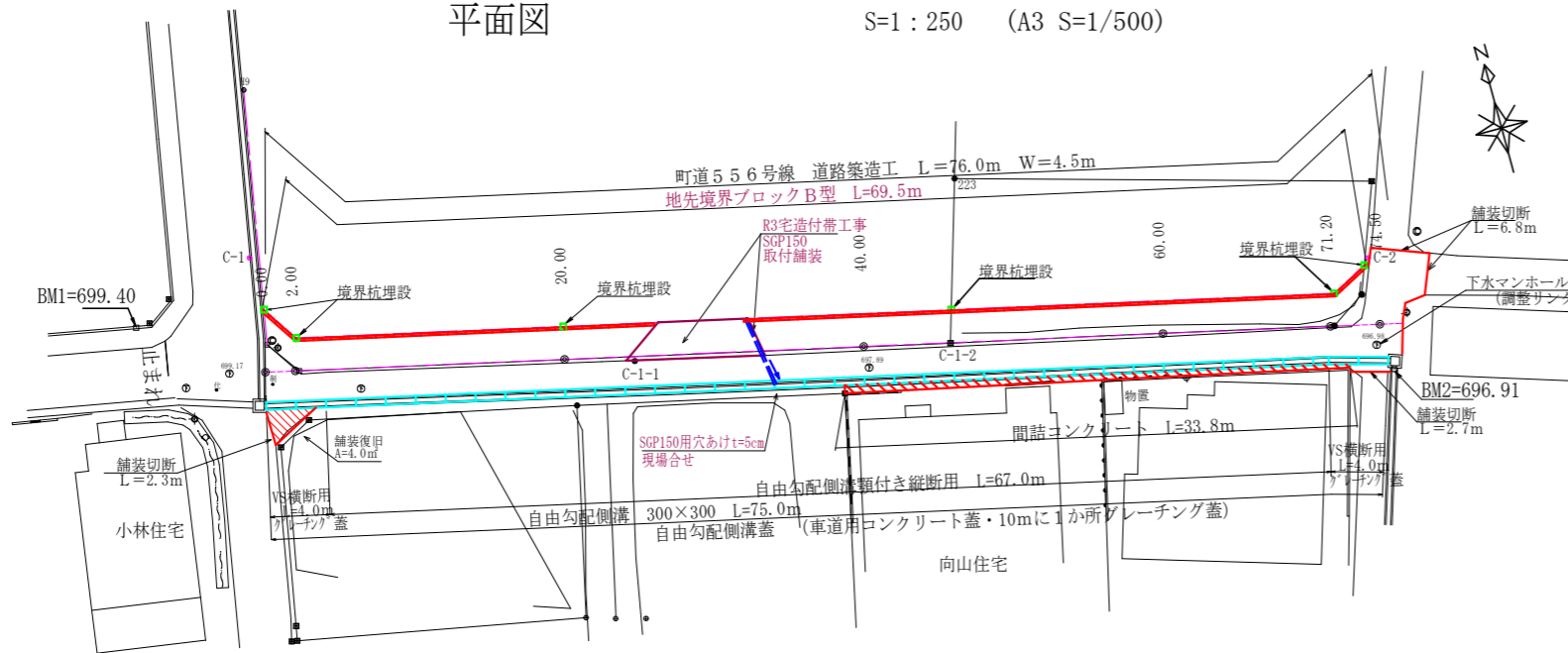
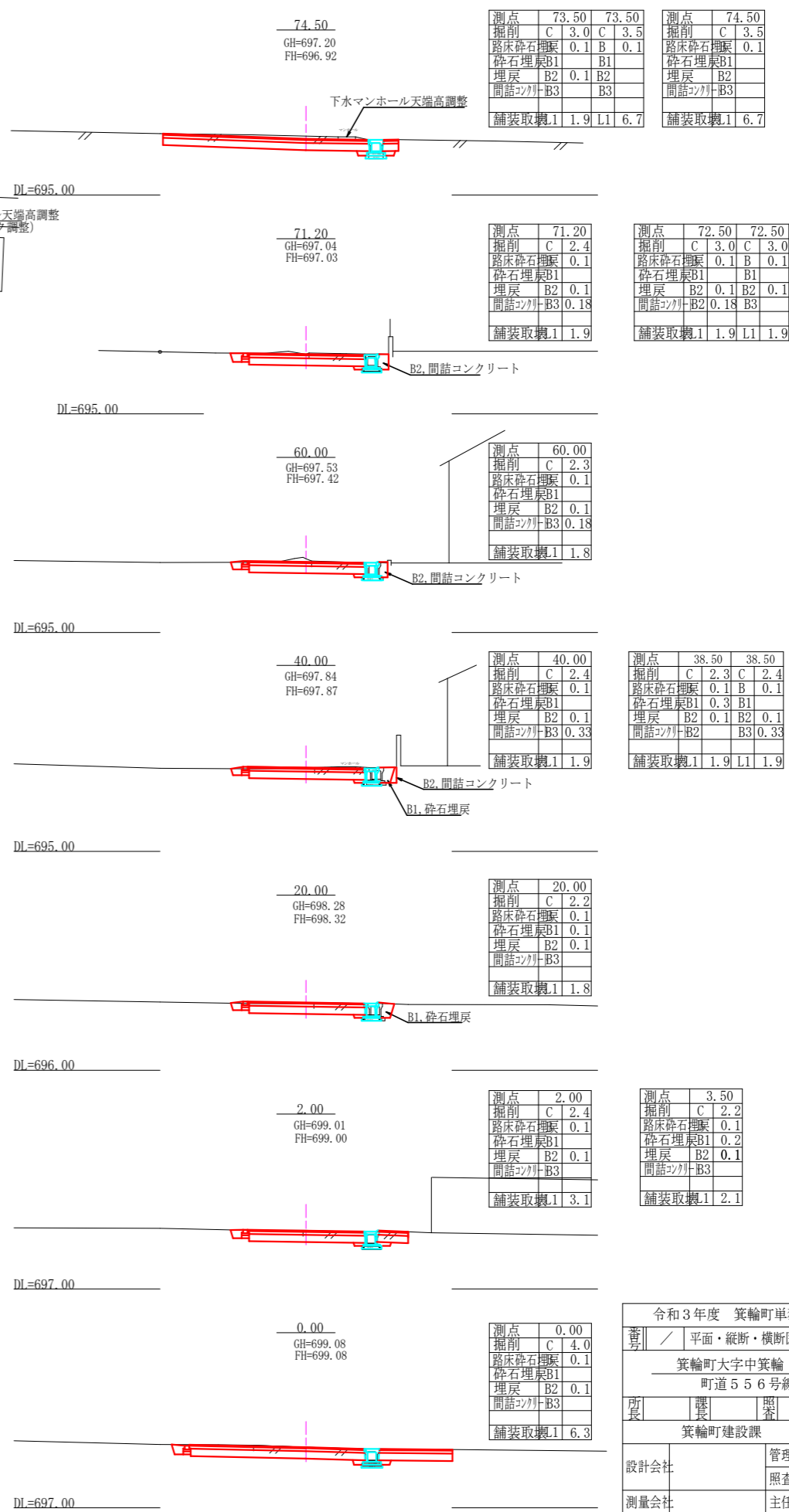


平面図


S=1:250 (A3 S=1/500)



横断図 (A3 S=1/200)



縦断図 (A3 V=1/200 H=1/500)



勾配		$L=20.00=0.76$ $S=3.80\%$	$L=40.00=0.00$ $S=2.25\%$	$L=15.00=0.62$ $S=3.47\%$	
計画高		699.08	698.32	697.42	696.92
地盤高	699.60	699.45	699.31	699.17	699.08
切土高		0.00	0.00	0.00	0.00
盛土高		0.00	0.00	0.00	0.00
追加距離	-15.00	-10.00	-6.00	-2.40	0.00
単距離	-5.00	-4.00	-1.60	-2.40	0.00
測点	-15.00	-10.00	-6.00	-2.40	0.00

令和3年度 箕輪町単独道路改良事業

審判 / 平面・縦断・横断図 概図

箕輪町大字中箕輪 木下

町道556号線

所長 課長 監審 設計

箕輪町建設課

設計会社 管理技術者  
照査技術者

測量会社 主任技術者

調査会社 主任技術者

注)本図面は令和3年6月現地調査で加筆修正しています  
R3宅造付帯工事より